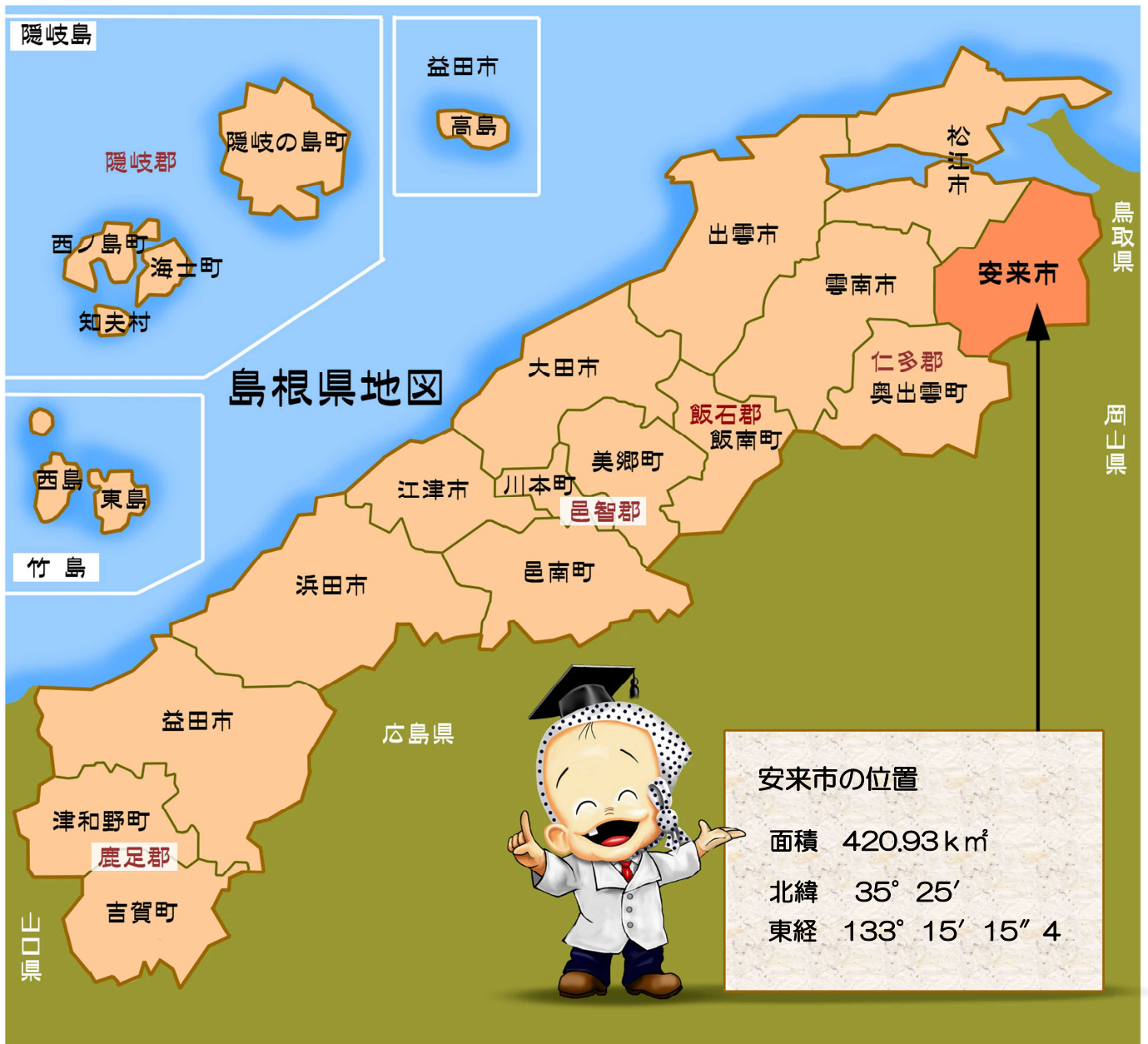


令和元年度版

統計やすぎ



発行 令和2年3月

編集 総務部総務課

◆はじめに◆

この冊子は、各分野にわたる統計資料のうち、重要で基礎的なものを要約し、編集しました。
気軽に見ていただき、さらに市勢への関心を高めていただければ幸いです。

令和2年3月 安来市総務部総務課

◆もくじ◆

安来市の生い立ち	P.1
市章・市のキャラクター・市の花、木、鳥、魚	P.2
市の歌	P.3
自然・土地	P.4
人口・人口移動	P.6
福祉・介護	P.8
教育・文化	P.10
観光・交通	P.13
産業	P.15
住民生活(ごみ処理・上下水道)	P.16
財政	P.17
選挙	P.18
警察	P.19
消防	P.20
防災	P.21
絵で見る安来市、庁舎案内	P.22

◆凡例◆

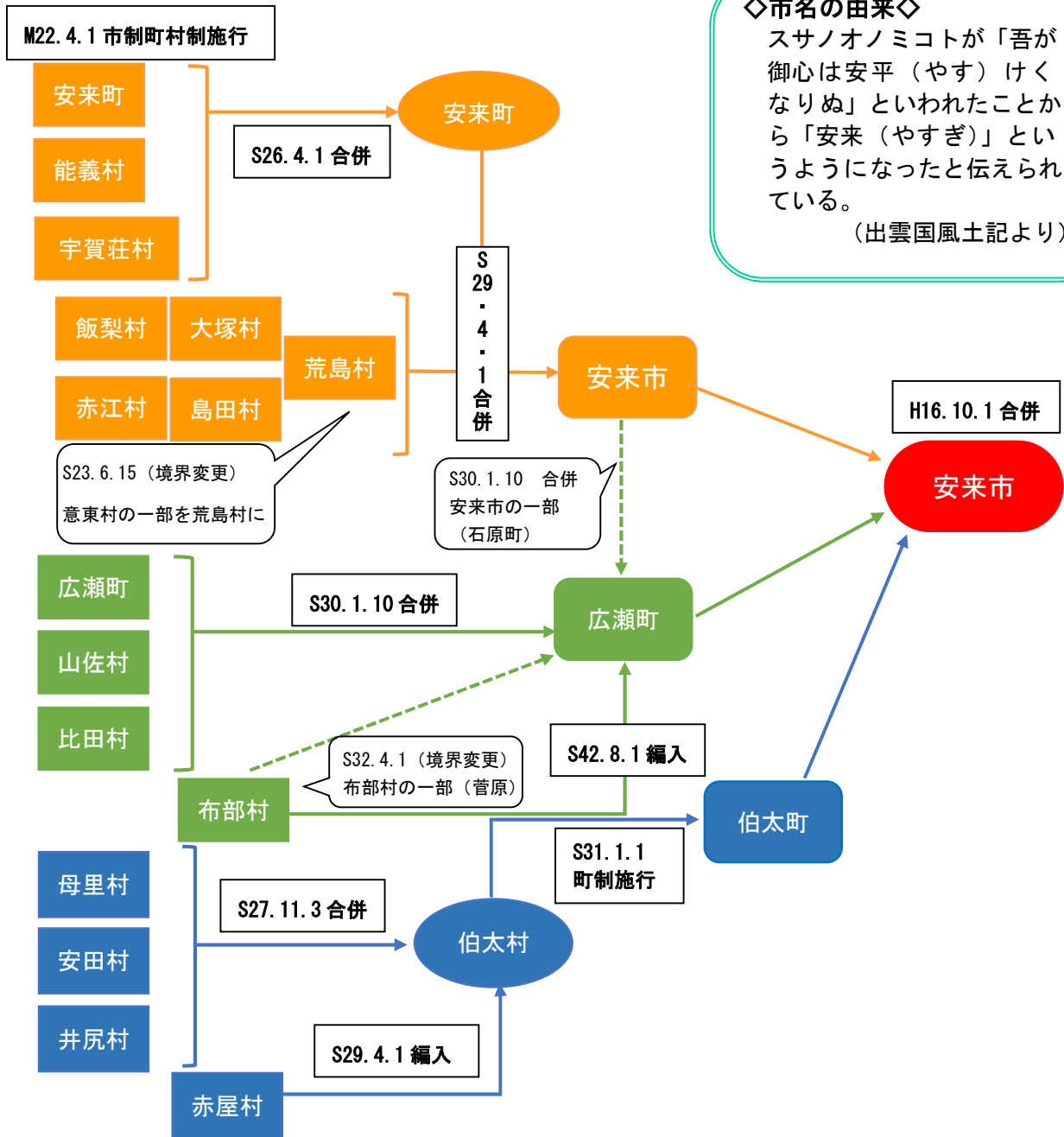
表に用いた符号の用法は、次のとおりです。

「－」・・・皆無または定義上該当数字がないもの。

「×」・・・数字が秘匿されているもの。

「△」・・・統計数値の前に付し、負数であることを示す。

安来市の生い立ち



◇市名の由来◇

スサノオノミコトが「吾が御心は安平（やす）けくなりぬ」といわれたことから「安来（やすぎ）」というようになったと伝えられている。

(出雲国風土記より)

◇沿革◇

当地域は、古くは出雲国の東部「意宇郡」に属していたが、平安時代に仁多郡に属していた比田地域を合わせ「能義郡」として一つの行政区となった。

戦国時代には、月山富田城を本拠とする尼子氏が、陰陽11州（現中国地方）に勢力を及ぼすまでに台頭した。

江戸時代には、松江藩の支藩として広瀬藩、母里藩が置かれ、飯梨川や伯太川を利用して物資を運搬し、安来港が物資集積の積出港と栄え、和鉄や蔵米の集散地として発展した。


廃藩置県により、明治4年7月に松江県、広瀬県、母里県となり、同年11月に統廃合され「島根県」となった。

明治22年の市制町村制施行により、当地域は能義郡として2町14村となった。

その後、戦後の市町村合併により「安来市」「広瀬町」「伯太町」の1市2町となり、圏域市町として生活、文化など連携した施策を行いながら、平成16年10月1日、新生「安来市」として合併した。

市章

「安」の文字をモチーフとして、人と自然がいきいきと共存共栄し舞い踊るイメージをデザイン化した。グリーンは自然・発展調和、オレンジは陽光・人・活気、ブルーは清らかな水・青空を表現した。



市のキャラクター

あらエッサくん

「安来」といえば、民謡「安来節」。これにあわせて、ほっかむりと鼻当てをしたひょっとこ顔でユーモラスな動きで踊る「どじょうすくい踊り」も全国的に有名。



市の花、木、鳥、魚

安来市にゆかりのあるものが、住民アンケートの結果によって選定された。
(平成19年11月3日制定)

花	さくら 桜		<p>安来市には、「社日公園」「十神山」「太鼓の壇」「上の台」など、桜の名所が多数ある。市内のいたるところで目にすることができ、桜の花の優しい色合いは、市民を和ませてくれる。</p> <p>安来節の歌詞にもある「社日桜」は、現在、社日公園の桜を総称しているが、実際は、明治時代まで栄華を誇ったと言われる桜の老木の名称であったと言われている。</p>
木	たけ 竹		<p>「島田たけのこ」「竹炭」など、竹に関連した特産物が多数あり市民の生活に身近なものである。</p> <p>「島田たけのこ」の歴史を紐解くと、文化年間（1820年頃）に島田地区で孟宗竹を移植したのが始まりと言われている。</p> <p>また、比婆山に群落する「陰陽竹」は県の天然記念物に指定されている。</p>
	もみじ 紅葉		<p>紅葉の時期には、もみじは市内の各所で紅く染まり、市民の目を楽しませてくれる。なかでも「清水寺」では、もみじをはじめとした木々が三重の塔を包み込むように彩り、秋の趣を感じさせてくれる。</p> <p>※平成27年4月1日付追加選定</p>
鳥	はくちょう 白鳥		<p>昭和50年代に入ってから、本格的に能義平野へ飛来するようになった。冬の風物詩となり、能義平野を縦貫する広域農道にも「白鳥」の名称が使われているなど、市民に親しみのある鳥である。冬の訪れを告げる11月ごろに飛来し、翌年の3月ごろまで、その姿を市民に楽しませてくれる。</p>
魚	どじょう 泥鰌		<p>「安来節」のどじょうすくい踊りに代表されるように、どじょうは昔から市民に親しみのある魚である。</p> <p>愛嬌のある風貌だけでなく、食せば栄養価も非常に高く、昔から「うなぎ一匹、どじょう一匹」（カルシウムはうなぎの約9倍、ビタミンB2はうなぎの約2倍）と言われるほどである。</p>

市の歌

平成26年10月4日に新安来市発足10周年記念事業の一環として制定された。

歌詞には、安来、広瀬、伯太の情景が盛り込まれ、未来に向かってともに歩いてゆこうというメッセージが込められている。

いと

愛し ふるさと 安来

作詞・作曲：HANZO & 田部由美子

- 1 桜色の社日山 中海に浮かぶ十神山
ハガネの町も誇らしく 心豊かに栄え立つ

唄声も高らかに
光抱いて 羽ばたかん

ここに生まれて ここに生きる
手をつないで 空を見上げて 歩いてゆこう
愛し ふるさと やすぎ

- 2 歴史の薫る月山に 平和の^{ひかり}陽光を浴びながら
希望のせせらぎ富田川 四季の実りに満ちあふる

気高き匠の技があり
美しき心 受け継がん

ここに生まれて ここに生きる
手をつないで 空を見上げて 歩いてゆこう
愛し ふるさと やすぎ

- 3 神話の里にたたずむ 比婆山に見守られ
清らに流るる伯太川 息吹の鼓動に恵み在り

いにしへの教え 語り継ぎ
母なる大地に 輝かん

ここに生まれて ここに生きる
手をつないで 空を見上げて 歩いてゆこう
愛し ふるさと やすぎ

自然・土地

■一級河川

単位: km

名称	上流端	下流端	河川延長
伯太川	伯太町草野	中海	25.0
飯梨川	広瀬町比田	中海	35.9
山佐川	広瀬町奥田原	飯梨川	15.5
吉田川	上吉田町	中海	12.5

資料: 島根県統計書

■ダム

単位: m, 千m³

名称	目的	提高	有効貯水容量
布部ダム	洪水調節・上水道・工業用水・発電	55.9	5,000
山佐ダム	洪水調節・上水道	56.0	4,450

資料: 島根県統計書

■湖

単位: km, km², m

名称	湖岸線延長	満水面積	水深	
			最深	平均
中海	104.6	86.79	8.4	5.4

資料: 島根県統計書

注) 所在地は、松江市・安来市・米子市・境港市

■主要山岳

単位: m

名称	標高	名称	標高
猿隠山	816.9	メイゲ平山	229.1
三郡山	806.0	三笠山	218.1
鷹入山	706.1	車山	207.8
天狗山	610.4	月山	183.8
日向山	526.3	岳山	181.6
京羅木山	473.0	佐幸寺山	178.0
大辻山	365.0	兄弟山	176.7
羽根ヶ谷山	360.9	清水山	107.4
独松山	320.6	十神山	92.9
要害山	281.2	城山	87.8
鷲頭山	258.5	高塚山	48.7

資料: 安来市管内図

【中国地方の梅雨入りと梅雨明け】

年	入り	明け	年	入り	明け
2000年	6月8日ごろ	7月18日ごろ	2010年	6月13日ごろ	7月17日ごろ
2001年	6月5日ごろ	7月19日ごろ	2011年	5月21日ごろ	7月8日ごろ
2002年	6月11日ごろ	7月21日ごろ	2012年	6月8日ごろ	7月17日ごろ
2003年	6月10日ごろ	7月31日ごろ	2013年	5月27日ごろ	7月8日ごろ
2004年	5月29日ごろ	7月13日ごろ	2014年	6月2日ごろ	7月20日ごろ
2005年	6月11日ごろ	7月18日ごろ	2015年	6月2日ごろ	7月24日ごろ
2006年	6月8日ごろ	7月26日ごろ	2016年	6月4日ごろ	7月18日ごろ
2007年	6月14日ごろ	7月23日ごろ	2017年	6月20日ごろ	7月13日ごろ
2008年	5月28日ごろ	7月6日ごろ	2018年	6月5日ごろ	7月9日ごろ
2009年	6月3日ごろ	—	2019年	6月26日ごろ	7月25日ごろ

※気象庁ホームページ

■地目別面積(課税地)の推移

単位:ha, %

区分	平成 29 年		平成 30 年		平成31年	
	(2017 年)		(2018 年)		(2019 年)	
	面積	地目割合	面積	地目割合	面積	地目割合
総数	18,720	100.0	18,737	100.0	18,765	100.0
田	4,094	21.9	4,090	21.8	4,082	21.8
畑	957	5.1	959	5.1	957	5.1
宅地	882	4.7	884	4.7	887	4.7
池沼	37	0.2	37	0.2	37	0.2
山林	11,994	64.1	12,006	64.1	12,039	64.1
原野	542	2.9	540	2.9	541	2.9
雑種地	214	1.1	221	1.2	222	1.2

資料: 税務課(各年 1 月 1 日現在)

■農地転用状況

単位: 件, a

区分		平成 29 年度					平成 30 年度				
		総数	総数		広瀬	伯太	総数	安来		広瀬	伯太
			市街化 区域	市街化 調整区				市街化 区域	市街化 調整区		
総数	件数	40	11	15	2	12	56	21	21	7	7
	面積	293.5	91.6	160.1	2.1	39.7	3.4	136.1	150.8	28.0	23.4
住宅用地	件数	16	4	5	0	7	16	9	15	2	3
	面積	47.1	12.5	11.5	0.0	23.2	47.1	46.0	57.4	3.0	2.0
商工業用地	件数	18	6	7	0	5	18	8	10	0	1
	面積	203.5	67.0	119.9	0.0	16.6	203.5	38.7	46.6	0.0	5.7
その他の用地	件数	6	1	3	2	0	22	4	10	5	3
	面積	42.9	12.1	28.7	2.1	0.0	1.7	51.5	46.8	25.0	46.8

資料: 農業委員会

人口・人口移動

■人口・世帯

単位:世帯,人,%

区分		平成 29 年	平成 30 年	平成 31 年
世帯数		14,239	14,267	14,342
人口	総数	39,723	39,199	38,745
	男	19,043	18,785	18,582
	女	20,680	20,414	20,163
年少者	14 歳以下	4,761	4,658	4,538
	割合	11.98	11.88	11.71
高齢者	65 歳以上	13,938	13,945	13,933
	割合	35.08	35.57	35.96

資料:市民課(住民基本台帳)(各年3月末現在)

《島根県内における安来市》

●昼夜間人口比率ランキング※

順位	市町村名	昼夜間人口比率(%)
1位	川本町	112.1
2位	松江市	103.6
3位	飯南町	102.9
4位	浜田市	102.5
5位	海士町	102.0
6位	吉賀町	101.2
7位	益田市	100.7
8位	隠岐の島町	100.0
9位	知夫村	99.5
10位	西ノ島町	99.5
11位	大田市	98.6
12位	邑南町	98.5
13位	出雲市	98.3
14位	江津市	97.1
15位	奥出雲町	97.1
16位	安来市	96.8
17位	津和野町	95.0
18位	雲南市	93.2
19位	美郷町	90.5

※昼に対する夜の人口割合

資料:平成27年国勢調査

■人口動態

単位:人,%

区分		島根県	安来市
平成 29 年 10 月 1 日現在推計人口		684,668	38,569
平成 30 年 10 月 1 日現在推計人口		679,626	38,032
自然動態	出生	総数	233
		男	120
		女	113
	死亡	総数	630
		男	304
		女	326
	自然増減	総数	▲397
		男	▲184
		女	▲213
		率	▲1.03
社会動態	県外転入	総数	532
		男	294
		女	238
	県内転入	総数	319
		男	158
		女	161
	県外転出	総数	593
		男	295
		女	298
	県内転出	総数	398
		男	202
		女	196
	社会増減	総数	▲140
		男	▲45
女		▲95	
率		▲0.36	
人口増減	総数	▲537	
	男	▲229	
	女	▲308	
	率	▲1.39	

資料:島根の人口移動と推計人口 第4表市町村別推計人口・人口動態
平成30年10月1日現在

注)「県外転入」には、市町村長が職権により住民票に「記載」した者の数、「県外転出」には住民票から「消除」した者の数が含まれている。

自然増減数=出生児数-死亡者数

自然増減率=1年間の自然増減数/前年10月1日現在人口×100

社会増減数=転入者数-転出者数

社会増減率=1年間の社会増減数/前年10月1日現在人口×100

○推計人口は、5年ごとに実施される国勢調査人口に人口移動調査の結果を加算、減算し、10月1日現在の年齢別人口などを推計しているもの。

○自然動態、社会動態、人口増減は、平成29年10月1日から平成30年9月末日までの増減。

■ 移動理由別移動者数

単位:人,%

区分	合計	割合	県外転入	県内転入	県外転出	県内転出	
移動者総数	1,820	—	520	319	583	398	
原因者	総数	1,451	432	224	481	314	
	転勤	260	17.9	78	53	66	63
	就職	290	20.0	99	28	124	39
	転職転業	101	7.0	40	8	33	20
	就学卒業	98	6.8	22	13	45	18
	結婚縁組	272	18.7	60	48	80	84
	離婚離縁						
	新築転居	98	6.8	16	16	22	44
	退職等	168	11.6	66	23	48	31
	その他	161	11.1	50	35	62	14
不詳	3	0.2	1	0	1	1	
同伴者	369	—	88	95	102	84	

移動理由の割合のトップは
2年連続で「就職」



県外転出理由のトップも
2年連続で「就職」とな
りました。

資料:島根の人口移動と推計人口(平成30年年報) 第12表市町村・移動理由別移動者数(平成29年10月1日から平成30年9月末日まで)
※「県外転入」には市町村が職権により住民票に「記載」した者の数、「県外転出」には住民票から「消除」した者の数が含まれていない。
※割合は小数第2位以下を四捨五入。

市町村・都道府県間移動者数

いずれも鳥取県との移動が最多である。

県外転入(上位5位)

都道府県名	転入者 (人)	割合 (%)
鳥取県	160	30.8
広島県	59	11.3
岡山県	41	7.9
福岡県	34	6.5
東京都	28	5.4
大阪府		

県外転出(上位5位)

都道府県名	転出者 (人)	割合 (%)
鳥取県	199	34.1
大阪府	50	8.6
広島県	44	7.5
東京都	34	5.8
兵庫県	26	4.5

県内移動者数

いずれも松江市との移動が最多である。

県内転入(上位5位)

市町村名	転入者 (人)	割合 (%)
松江市	206	64.6
出雲市	33	10.3
浜田市	13	4.1
雲南市		
大田市	12	3.8
奥出雲町	11	3.4

県内転出(上位5位)

市町村名	転出者 (人)	割合 (%)
松江市	278	69.8
出雲市	56	14.1
雲南市	16	4.0
大田市	9	2.3
隠岐の島町	8	2.0

福祉・介護

■ 保育所・認定こども園

単位：人

区分	平成 31 年						
	施設数	定員	入所者数				
			合計	4.5 歳児	3 歳児	1.2 歳児	0 歳児
保育所(園)	7	628	615	237	129	217	32
認定こども園	12	826	603	264	126	200	13

資料：子ども未来課(平成 31 年 4 月 1 日現在)
 ※認定こども園は保育所型及び幼保連携型

■ 入所者の内訳

単位：人

施設名	定員	入所者数				
		合計	4.5 歳児	3 歳児	1.2 歳児	0 歳児
安来保育所	110	111	44	19	42	6
城谷保育所	120	116	46	21	41	8
切川保育所	60	57	21	18	18	—
あゆみ保育園	38	42	16	8	13	5
ひろせ保育園	120	102	41	26	29	6
みゆき保育園	120	120	43	26	47	4
やすぎ保育園	60	67	26	11	27	3
あかえこども園	95	86	35	21	29	1
ふたばこども園	145	132	56	20	52	4
認定こども園荒島	99	78	37	21	20	—
認定こども園飯梨	55	33	15	8	10	—
認定こども園大塚	65	60	27	13	20	—
認定こども園広瀬	85	55	24	14	15	2
認定こども園比田	35	14	7	2	5	—
認定こども園布部	35	12	8	1	3	—
認定こども園安田	80	59	28	9	20	2
認定こども園母里	70	51	20	8	20	3
認定こども園井尻	32	12	5	5	2	—
認定こども園赤屋	30	11	2	4	4	1

資料：子ども未来課(平成 31 年 4 月 1 日現在) ※他市町村からの入所(園)者を含む。

■介護保険

単位：人、%

区分	平成 28 年度				平成 29 年度				平成 30 年度			
	第 1 号	第 2 号	計	割合	第 1 号	第 2 号	計	割合	第 1 号	第 2 号	計	割合
第 1 号被保険者数 (65 歳以上)	13,956				13,975				13,974			
要支援・要介護 認定者数	2,904	40	2,944	100.0	2,856	39	2,895	100.0	2,881	36	2,917	100.0
要支援1	417	1	418	14.2	427	3	430	14.9	438	0	438	15.0
要支援2	390	4	394	13.4	402	5	407	14.0	417	4	421	14.4
要介護1	675	11	686	23.3	702	11	713	24.6	717	14	731	25.1
要介護2	466	7	473	16.1	431	5	436	15.1	427	6	433	14.8
要介護3	402	11	413	14.0	381	8	389	13.4	354	4	358	12.3
要介護4	316	2	318	10.8	302	2	304	10.5	313	2	315	10.8
要介護5	238	4	242	8.2	211	5	216	7.5	215	6	221	7.6
第 1 号被保険者 認定率	20.8				20.4				20.6			

資料：介護保険課（各年 3 月末現在） ※数値は介護保険事業状況報告による。

■国民健康保険

単位：世帯、人、%、円

区分	平成 28 年度	平成 29 年度	平成 30 年度	
被保険者	世帯	5,240	5,055	4,921
	人員	8,583	8,180	7,858
国保世帯の割合	国保世帯/一般世帯	0.37	0.35	0.34
保険税(年額)	収入額	839,969,834	822,166,678	746,484,438
	1 世帯当たり	160,300	162,644	151,694
	1 人当たり	97,864	100,509	94,997
医療の給付	保険給付費	3,253,510,697	3,312,623,262	3,199,482,620
	1 世帯当たり	620,899	655,316	650,169
	1 人当たり	379,065	404,966	407,162

資料：保険年金課（各年 3 月末現在） ※数値は国民健康保険事業状況報告書（事業年報）による。

■国民年金

単位：人

区分	平成 29 年	平成 30 年	令和元年
被保険者数	4,732	4,488	4,287
第 1 号	3,122	2,972	2,838
第 3 号	1,610	1,516	1,421
福祉年金受給者	—	—	—

資料：保険年金課（各年 12 月末現在）
※数値は国民年金事業状況統計表による。

■生活保護

単位：人、世帯、%、千円

区分	平成 28 年度	平成 29 年度	平成 30 年度
被保護者数	230	219	210
被保護世帯数	183	182	182
保護率(人口千人)対	5.79	5.58	5.42
保護費総額	361,461	347,134	349,462

資料：福祉課（各年 3 月末現在） ※数値は被保護者調査による。
※数値に停止中は含まない。

教育・文化

■ 年齢別園児数(幼稚園及び幼稚園型こども園) 単位:人

幼稚園 及び幼 稚園型 こども園	施設数	学級数	区分	計	3歳児	4歳児	5歳児
	3	6	総数	69	22	16	31
			男	30	11	5	14
			女	39	11	11	17

資料:学校基本調査(令和元年5月1日現在)

■ 各幼稚園児数 単位:人、学級

区分	幼稚園		幼稚園型こども園	
	安来幼	宇賀荘幼	島田こども園	能義こども園
幼稚園名	安来幼	宇賀荘幼	島田こども園	能義こども園
園児数	49	休園	12	8
学級数	3		2	1
教職員数	6		4	3

資料:学校基本調査(令和元年5月1日現在)

■ 学年別児童・生徒数(小・中学校) 単位:人

区分	学校数	学級数	区分	計	1学年	2学年	3学年	4学年	5学年	6学年
小学校	17	103	総数	1,875	294	284	334	321	320	322
			男	960	143	142	172	173	166	164
			女	915	151	142	162	148	154	158
中学校	5	37	総数	1,029	331	358	340			
			男	535	171	193	171			
			女	494	160	165	169			

資料:学校基本調査(令和元年5月1日現在)

■ 各学校児童生徒数 単位:人、学級

小学校名	十神小	社日小	島田小	宇賀荘小	南小	能義小	飯梨小	荒島小	赤江小
児童数	335	223	132	37	64	54	41	182	275
学級数	12	8	6	4	6	5	3	7	11
教職員数	31	21	19	11	18	15	13	18	30
小学校名	広瀬小	比田小	山佐小	布部小	安田小	母里小	井尻小	赤屋小	
児童数	227	40	16	23	91	78	25	32	
学級数	11	5	3	3	6	6	3	4	
教職員数	23	11	8	11	15	12	10	11	

中学校名	安来一中	安来二中	安来三中	広瀬中	伯太中
生徒数	458	104	188	159	120
学級数	15	4	7	6	5
教職員数	38	19	23	19	16

資料:学校基本調査(令和元年5月1日現在)

■ 図書館別利用状況内訳

単位:人,冊

区分		平成 28 年度	平成 29 年度	平成 30 年度
安来市立図書館	利用者数	43,180	41,312	40,466
	貸出総冊数	217,029	215,108	211,997
はくた図書室	利用者数	9,772	9,325	9,231
	貸出総冊数	49,523	48,221	48,599
ひろせ図書室	利用者数	4,578	4,971	4,819
	貸出総冊数	21,769	23,996	23,964
計	利用者数	57,530	55,608	54,516
	貸出総冊数	288,321	287,325	284,560

資料:文化財課

■ 図書館別蔵書数

単位:冊

区分	平成 28 年度	平成 29 年度	平成 30 年度
安来市立図書館	147,648	152,160	156,375
はくた図書室	68,720	70,121	71,900
ひろせ図書室	21,033	22,155	22,497
計	237,401	244,436	250,772

資料:文化財課(各年 4 月 1 日現在)

■ 文化財

種別	総数	国指定	県指定	市指定	登録有形文化財
建造物	11	2	5	4	22
絵画	3	1	—	2	—
彫刻	22	7	6	9	—
工芸品	21	1	6	14	—
書跡・典籍・古文書	5	2	—	3	—
考古資料	8	—	1	7	—
工芸技術	1	—	1	—	—
有形民俗	4	2	1	1	—
無形民俗	7	—	—	7	—
史跡	15	5	3	7	—
名勝	1	—	—	1	—
天然記念物	2	—	1	1	—
計	100	20	24	56	22

資料:文化財課 (令和元年 12 月末現在)

《国指定文化財一覧》

種類	種別	名称	員数	所有者等	指定月日
有形文化財	建造物	清水寺本堂	1棟	清水寺	明治37年2月18日
		雲樹寺四脚門（大門）	1棟	雲樹寺	明治37年2月18日
	絵画	絹本着色三光国師像	1幅	雲樹寺	明治37年2月18日
		木造十一面観音立像	1軀	清水寺	明治35年7月31日
	彫刻	木造阿弥陀如来両脇土坐像	3軀	清水寺	明治35年7月31日
		木造阿弥陀如来坐像	1軀	清水寺	昭和47年5月30日
		木造摩多羅神坐像覚清作	1軀	清水寺	平成25年6月19日
		木造広目天立像	1軀	城安寺	明治35年7月31日
		木造多聞天立像	1軀	城安寺	明治36年4月15日
		木造聖観音脇土帝釈天立像	2軀	巖倉寺	明治35年7月31日
	工芸品	銅鐘	1口	雲樹寺	明治37年2月18日
	古文書・書跡・典籍	紙本墨書光厳院宸翰御消息（一通） 紙本墨書後村上天皇宸翰御消息（三通）	1巻	雲樹寺	昭和18年6月9日
		孤峰覚明墨蹟（正平辛丑仲春日）	1幅	雲樹寺	昭和18年6月9日
民俗文化財	重要有形民俗文化財	たたら製鉄用具	250点	日立金属(株)	昭和34年5月6日
		東比田の山村生産用具	185点	安来市	昭和38年5月15日
記念物	史跡	荒島古墳群	3所	安来市ほか	昭和11年12月16日
		安来一里塚	1所	安来市	昭和11年12月16日
		岩舟古墳	1所	個人	昭和23年12月18日
		仲仙寺古墳群	2所	安来市	昭和46年8月12日
		富田城跡	1所	安来市ほか	昭和9年1月22日

【天空の城「月山富田城跡」の山頂へ年間20,000人】



平成27年度から整備を進めている月山富田城跡は、山頂部をはじめ馬乗馬場、千畳平などの主要な曲輪の樹木が取り除かれ、当時の姿がよみがえりつつあります。山頂へ続く七曲りは歩きやすくなり、標高197メートルの頂上からは、麓の街並みや中海、日本海を眺望できるようになりました。登頂者も年々増加し、平成30年度は約15,000人、令和元年度には20,000人を超える皆さんが山頂に立ち、悠久の歴史を感じました。戦う城の代表格である月山富田城は歴史雑誌の山城ランキングでも最高の評価を受けています。

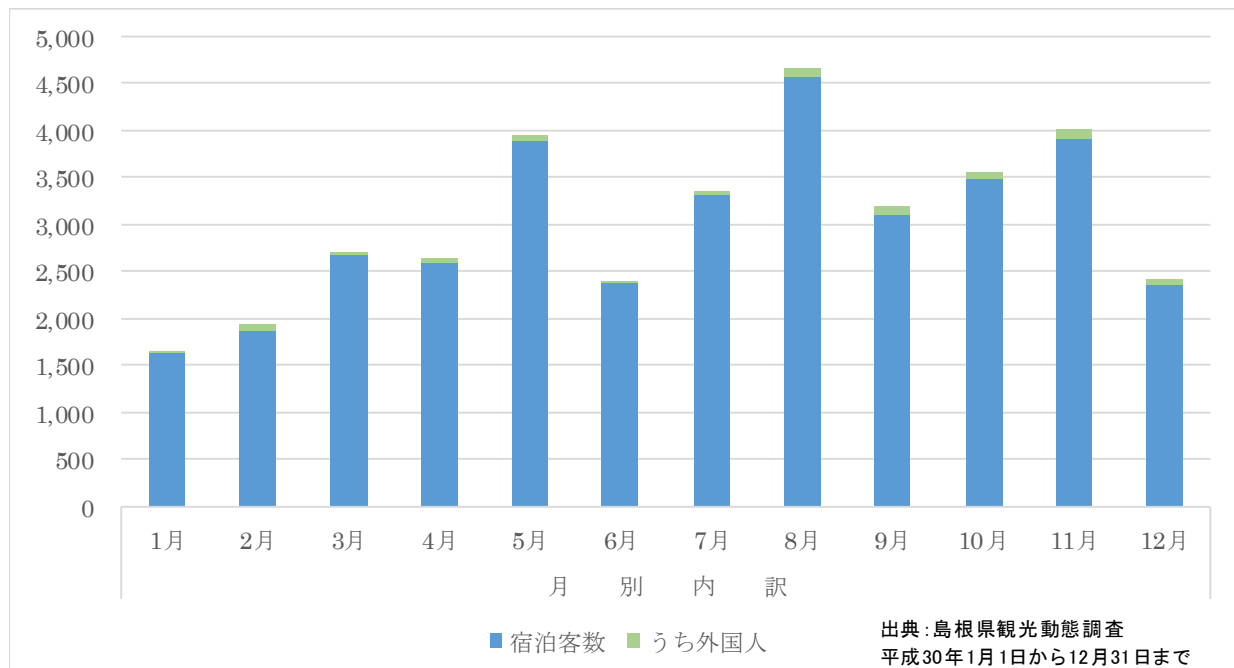
観光・交通

■主な観光地



資料：商工観光課 ウェルカムマップ

【月別宿泊客数】



■ 観光地別入込客数

単位:人

施設名	人数
足立美術館	648,303
和鋼博物館	8,807
清水寺	244,100
鷺の湯温泉	144,431
夢ランドしらさぎ	120,623
安来節演芸館	83,039
広瀬緋センター	36,948
歴史民俗資料館	6,099
月山の湯憩いの家	18,484
富田山荘	45,054
山佐ダム	3,331
比田温泉健康増進施設	36,918
金屋子神話民俗館	831
チューリップ祭	30,000
上の台緑の村	19,998
やすぎ月の輪まつり	10,000
やすぎ刃物まつり	33,000

資料: 商工観光課(平成31年1月から令和元年12月までの合計)

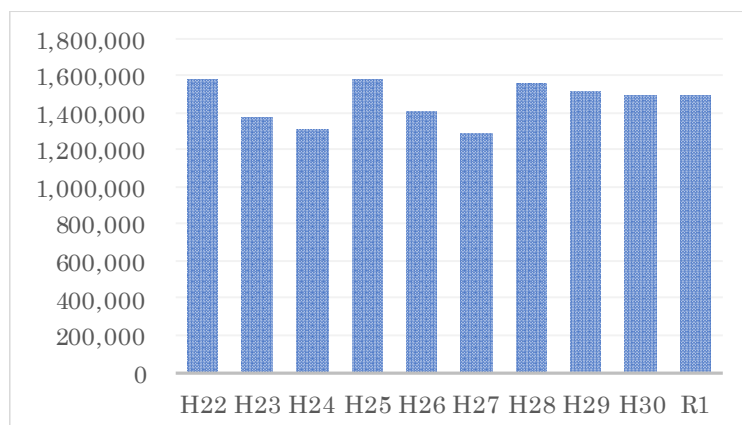
■ 観光客入込数

単位:人

区分	平成29年	平成30年	令和元年
総数	1,511,130	1,490,315	1,489,966

資料: 商工観光課(各年1~12月までの合計)

【観光客入込数の変化】



■ イエローバス利用状況

単位:人, %

路線名	平成28年度	平成29年度	平成30年度	前年度比(増減)
総数	323,888	326,726	312,531	95.7%
観光ループ(外回り・内回り)	22,802	23,250	23,324	100.3%
買い物バス	8,106	9,114	8,268	90.7%
スクールバス	31,382	36,098	32,031	88.7%
安来・吉田線	15,744	16,122	14,445	89.6%
安来・海岸線	2	—	—	—
広瀬・米子線	79,585	79,688	78,333	98.3%
広瀬・荒島線	40,320	37,744	36,029	95.5%
広瀬・宇波線	5,867	5,815	5,869	100.9%
広瀬・奥田原線	21,501	20,856	19,114	91.6%
広瀬・西比田線	27,940	29,141	25,292	86.8%
伯太(上小竹)・広瀬線	12,317	11,796	12,833	108.8%
伯太(草野)・安来線	36,061	35,441	34,089	96.2%
伯太(福富)・米子線	12,624	11,087	11,177	100.8%
上小竹・草野線	3,810	3,424	3,578	104.5%
市街地循環バス	5,827	6,693	7,253	108.4%
アルテピア線	—	457	896	196.1

資料: 地域振興課

安来・海岸線 H28.4~廃止、アルテピア線 H29.9~運行開始

産業

■分野別事業所数・従業者数

単位：事業所，人

区分	事業所数			従業者数			区分	事業所数			従業者数		
	個人	法人		男	女			個人	法人		男	女	
総数	1,689	697	959	15,253	9,257	5,996	金融業，保険業	21	3	18	168	55	113
農林漁業	18	—	18	222	177	45	不動産業，物品賃貸業	59	39	20	189	105	84
鉱業，採石業，砂利採取業	1	—	1	5	5	0	学術研究，専門・技術サービス業	56	27	29	260	194	66
建設業	195	89	106	1,163	963	200	宿泊業，飲食サービス業	142	94	45	782	240	542
製造業	156	54	102	5,166	4,003	1,163	生活関連サービス業，娯楽業	155	116	37	418	162	256
電気・ガス・熱供給・水道業	—	—	—	—	—	—	教育，学習支援業	34	25	8	186	72	114
情報通信業	4	—	4	19	10	9	医療，福祉	125	18	97	2,361	595	1,766
運輸業，郵便業	37	3	34	948	823	125	複合サービス事業	60	4	56	379	226	153
卸売業，小売業	450	205	244	2,399	1,209	1,190	サービス業（他に分類されないもの）	168	20	140	588	418	170

資料：平成 28 年経済センサス活動調査 事業所数内訳は個人及び法人のみ記載

■農業

単位：戸，人，ha

農家数		2,943
販売農家		2,182
主副業別	主業農家	202
	準主業農家	717
	副業の農家	1,263
専業別	専業農家	426
	第 1 種兼業農家	143
	第 2 種兼業農家	1,613
自給の農家		761
土地持ち非農家		1,161
販売農家就業人口	総数	3,092
	男	1,492
	女	1,600
経営耕地面積	合計	3,035
	田	2,726
	普通畑	237
	樹園地	72
1 経営体当たり経営耕地面積		1.38

資料：2015 年農林業センサス

■工業

単位：人，万円

区分	事業所数	従業者数	製造品出荷額等
総数	81	5,693	17,679,761
食料品	18	578	676,294
飲料・たばこ・飼料	2	32	—
繊維工業	4	178	56,439
木材・木製品	5	29	23,025
家具・装備品	4	21	12,248
パルプ・紙・紙加工品	4	82	120,568
印刷・同関連	2	9	—
プラスチック製品	1	176	—
窯業・土石製品	3	45	98,593
鉄鋼業	12	3,208	13,857,387
金属製品	7	222	214,316
はん用機械器具	6	367	546,523
生産用機械器具	7	92	103,552
電気機械器具	2	147	—
情報通信機械器具	1	66	—
輸送用機械器具	3	441	1,204,160
その他	—	—	—

資料：平成 30 年工業統計調査

住民生活

■ごみ処理

単位:t, %

区分		平成 29 年度	平成 30 年度
総処理量(①)		10,642	10,367
資源ごみ (②)	総数	1,859	1,773
	その他の紙類	97	85
	缶類(飲料)	25	23
	金属類	179	211
	ビン類(飲食用)	180	178
	ペットボトル	38	39
	プラスチック類	414	422
	新聞・新聞チラシ	290	232
	書籍・雑誌・冊子	160	122
	ダンボール	111	79
	牛乳パック	8	3
	衣類	56	58
	蛍光管・体温計	4	5
	板ガラス	1	1
	粗大ごみ	296	316
	燃やすごみ	8,518	8,306
埋立ごみ	265	297	
リサイクル率(②/①)	17.5	17.1	

資料:環境政策課(各年 3 月末現在)

■公共下水道

単位:ha, 戸, 人, %

区分	平成 30 年度			
	総数	安来	広瀬	伯太
処理面積	614.9	496.0	118.9	0.0
処理戸数	8,165	6,948	1,217	0
水洗化人口	17,630	14,678	2,952	0
公共下水道の普及率	54.2	45.4	8.8	0.0
安来市下水道の普及率	88.9	—	—	—

資料:下水道課(3 月末現在)

■農業集落排水事業の設備状況

単位:戸,人,%

区分	平成 30 年度			
	総数	安来	広瀬	伯太
処理戸数	2,408	994	332	1,082
水洗化人口	6,413	2,598	716	3,099
農業集落排水事業の普及率	18.7	8.1	2.4	8.3

資料:下水道課(3 月末現在)

■上水道の給水状況

単位:戸,人,m³,%

区分	平成 28 年度			平成 29 年度	平成 30 年度	
	総数	上水道	簡易水道	上水道	上水道	
給水戸数	14,014	11,342	2,672	14,033	14,091	
給水人口	39,158	31,313	7,845	38,663	38,219	
年間	給水量	4,854,363	4,143,466	710,897	4,911,942	4,636,443
	有収水量	4,262,447	3,609,957	652,490	4,299,335	4,149,172
有収率	87.8	87.1	91.8	87.5	89.5	
1 日平均 給水量	13,300	11,352	1,948	13,457	12,703	
1 人 1 日平均 給水量	0.340	0.363	0.248	0.348	0.332	

資料:水道管理課(各年 3 月末現在) ※H29 年度より上水道と簡易水道が一本化され、上水道のみとなった。

財政

■ 普通会計決算額の推移

・ 歳入

単位：千円

区分	平成 29 年度	平成 30 年度
市税	5,304,264	5,279,456
地方譲与税	233,740	237,154
利子割交付金	11,495	12,291
配当割交付金	16,423	13,158
株式等譲渡所得割交付金	14,339	11,385
地方消費税交付金	689,502	730,999
自動車取得税交付金	44,303	45,819
地方特例交付金	15,498	17,637
地方交付税	8,981,672	8,724,349
交通安全対策特別交付金	5,846	5,428
分担金及び負担金	121,486	122,889
使用料及び手数料	576,519	568,773
国庫支出金	2,318,802	2,549,010
県支出金	1,661,183	1,448,424
財産収入	51,360	15,592
寄附金	406,612	489,703
繰入金	1,633,400	1,287,500
繰越金	710,903	364,000
諸収入	610,852	484,067
市債	4,437,300	3,282,300
合計	27,845,499	25,689,934

資料：財政課

・ 歳出

単位：千円

区分	平成 29 年度	平成 30 年度
人件費	4,363,483	4,337,570
扶助費	3,593,821	3,537,647
公債費	3,738,758	3,685,303
物件費	3,678,455	3,752,196
維持補修費	255,615	146,887
補助費等	2,317,066	2,272,462
積立金	632,834	643,082
投資及び出資金・貸付金	252,320	253,400
繰出金	2,864,079	2,799,406
小計	21,696,431	21,427,953
投資的経費	5,785,068	3,928,188
合計	27,481,499	25,356,141

資料：財政課

■ 市税の内訳

単位：千円

区分	平成 29 年度	平成 30 年度
	決算	決算
総額	5,304,264	5,279,456
市民税(個人分)	1,612,697	1,638,407
市民税(法人分)	402,299	384,173
固定資産税	2,910,072	2,880,819
軽自動車税	130,443	133,850
市たばこ税	245,631	239,353
入湯税	3,122	2,854

資料：財政課

選挙

■ 選挙人名簿登録者

単位:人

区分		平成 31 年	令和 2 年
登録者数	総数	32,982	32,581
	男	15,645	15,500
	女	17,337	17,081

資料:選挙管理委員会(各年3月1日現在)

■ 選挙別投票率

単位:人、%

区分	2019.7.21 参議院議員通常選挙
選挙当日有権者数	32,940
投票者数	18,108
投票率	54.97

資料:選挙管理委員会

《投票所別投票率》

単位:人、%

区分	2019.7.21 参議院議員通常選挙	
	投票者数	投票率
十神小学校図工室	1,451	53.27
安来市役所安来庁舎	816	60.00
社日小学校	831	53.27
旧城谷保育所	1,002	54.66
宇賀荘幼稚園	473	55.98
安来第二中学校	382	53.88
能義こども園	462	54.29
安来市学習訓練センター	1,145	55.13
切川保育所	607	48.64
認定こども園荒島	1,125	53.75
安来第三中学校	739	54.90
飯梨小学校	693	55.00
認定こども園大塚	434	52.93
吉田交流センター	213	51.08
旧十神幼稚園	1,182	52.58
島田こども園	777	47.67
広瀬中央交流センター	755	63.50
広瀬中央公園総合体育館	228	55.07
つどいの里ひろせ	794	56.63
比田交流センター	414	62.63
東比田交流センター横体育館	180	59.80
西谷交流センター	116	63.04
奥田原交流センター	138	77.53
山佐交流センター	243	70.43
下山佐交流センター	225	54.09
菅原交流センター	107	58.15
布部交流センター	340	59.54
宇波交流センター	130	58.82
いきいきの郷はくた	658	52.60
母里交流センター	708	58.32
井尻老人福祉センター	419	56.32
赤屋交流センター	218	45.80
常盤公民館	100	66.23
在外	3	17.65

資料:選挙管理委員会

警察

■ 月別交通事故発生状況

単位:件,人

区分	1月	2月	3月	4月	5月	6月	7月	8月	9月	10月	11月	12月	合計
件数	4	3	2	6	7	3	7	6	4	4	2	6	54
死者	-	-	-	1	-	-	-	2	-	-	-	-	3
負傷者	6	4	2	7	8	3	7	6	4	4	2	6	59

資料:島根県警察本部 交通事故統計だより(令和元年)

■ 事故類型別発生状況

単位:件

区分	平成30	令和元年
合計件数	77	54
人対車両	8	4
車両相互	正面衝突	4
	追突	34
	出会い頭	17
	追越時	1
	右折時	7
	左折時	-
	その他	2
車両単独	4	
列車	-	

資料:島根県警察本部 交通事故統計だより

■ 第一当事者の違反別発生状況

単位:件

区分	平成30年	令和元年
合計件数	77	54
前方不注意	28	20
安全不確認	3	6
動静不注視	16	8
操作不適	1	4
交差点安全	6	1
速度の出過ぎ	2	1
信号無視	4	1
横断歩行者妨害等	1	-
右左折違反	-	-
一時不停止	5	2
その他	11	11
歩行者の違反	-	-
不明	-	-

資料:島根県警察本部 交通事故統計だより

■ 状態別死傷者数

単位:人

区分	子ども	高校生	20歳未満	20~24歳	25~29歳	30歳代	40歳代	50歳代	60~64歳	高齢者	合計	
四輪	運転	-	-	-	2	6	12	9	6	-	8	43
	同乗	-	-	-	-	-	1	2	-	1	2	6
二輪	運転	-	-	-	1	1	1	-	-	-	-	3
	同乗	-	-	-	-	-	-	-	-	-	-	-
自転車	2	-	-	-	-	3	-	-	-	1	6	
歩行者	-	1	-	-	-	1	-	-	-	2	4	
その他	-	-	-	-	-	-	-	-	-	-	-	
合計	2	1	-	3	7	18	11	6	1	13	62	

資料:島根県警察本部 交通事故統計だより(令和元年)

消防

■火災発生状況

単位：件、人、世帯

区分		平成 30 年
件数		22
火災種別	建物	10
	林野	5
	車両	—
	その他	7
損害程度	死者	2
	負傷者	8
	罹災世帯	5
	罹災人員	18
主な原因	枯れ草焼き	8
	火のついたゴミ	3
	その他の配線器具	1
	たばこ	2
	高温気体-排気管	1
	その他の電気機器	1
	コンデンサー(低圧)	1
	ガステーブル	1
	不明	4
	ガステーブル	1

資料：安来市消防本部 消防年報(1～12月までの合計)

■地域別火災発生状況

単位：件

地 域	平成 29 年	平成 30 年
安 来	14	13
広 瀬	4	4
伯 太	5	5

資料：安来市消防本部 消防年報（各年1～12月までの合計）

■救急件数

単位：件、人、%

区分	平成 29 年	平成 30 年	割合
件数 合計	1,728	1,820	100.0
交通事故	129	117	6.4
一般負傷	293	329	18.1
急病	993	1,063	58.4
転院搬送	260	240	13.2
その他	53	71	3.9
総搬送人員	1,669	1,733	

資料：安来市消防本部 消防年報（各年1～12月までの合計）

■応急手当普及啓発活動状況

単位：人、回

区分	平成 29 年		平成 30 年	
	受講者数	回数	受講者数	回数
総数	3,122	119	2,653	103
普通救命講習	309	18	381	21
その他の講習	2,813	101	2,272	82

資料：安来市消防本部 消防年報（各年1～12月までの合計）

■消防団員数

単位：人

区分	団長	副団長	分団長	副分団長	部長	班長	団員	計
人数	1	6	27	17	34	68	540	693

資料：安来市消防本部 消防年報(平成31年4月1日現在)

■消防団員の年齢構成

単位：人、才

総数	20才以下	21～25才	26～30才	31～35才	36～40才	41～45才	46～50才	51～55才	56才以上	平均年齢
693	1	26	45	100	155	159	114	46	47	41.39
(うち女性) 25	—	4	—	—	5	7	5	3	1	41.08

資料：安来市消防本部 消防年報(平成31年4月1日現在)

防災

■総合防災訓練実施状況

	平成 29 年度	平成 30 年度	令和元年度
日程	10 月 20 日・21 日	台風の接近により中止	台風の接近により中止
時間	20 日 9 : 00 ~ 21 日 13 : 00	※9 月 30 日 9 : 00 ~ 11 : 45	※9 月 22 日 9 : 30 ~ 12 : 00
参加者数	延べ 1,400 人	広瀬町富田橋下駐車 場及びその周辺	中海ふれあい 公園
会場	中海ふれあい公園及びその周辺 (中国・四国ブロック緊急消防援助隊合同訓練)		

【市内で活躍する自主防災組織】

自治会単位或いは地区単位で自主防災組織を結成し、防災訓練の開催や防災資機材の整備など日頃から災害に備えた活動をしておられます。

□安来市の自主防災組織率 68%

(令和2年1月末現在)



■原子力防災訓練実施状況

	平成 29 年度		平成 30 年度		令和元年度		
日程	11 月 17 日	11 月 19 日	10 月 26 日・29 日	10 月 30 日	11 月 8 日	11 月 9 日	11 月 10 日
時間	8:30~11:30	7:45~12:30	26 日 8:30~ 29 日 10:00	8:30~12:30	14:00~18:50	8:30~17:30	8:30~13:00
参加者数	延べ 110 人		延べ 177 人		延べ 162 人		
会場	安来市役所 奥田原地区 他		安来市役所、わかさ会館 鳥取県大山町 (中山農業者トレーニングセンター)		安来市役所、中海ふれあい公園 防災研修棟		

資料: 防災課

■指定避難所施設数

●安来地域

地区	施設数
十神	11
社日	5
赤江	4
荒島	5
飯梨	6
能義	6
大塚・吉田	4
宇賀荘	9
島田	4
合計	54

●広瀬地域











地区	施設数
広瀬	13
下山佐	2
菅原	1
比田	5
東比田	3
布部	4
西谷	2
宇波	2
山佐	3
奥田原	3
合計	38

●伯太地域

地区	施設数
安田	6
母里	7
井尻	4
赤屋	4
合計	21

資料: 防災課(令和2年1月1日現在)

絵で見る安来市

<p>人口密度</p>	<p>世帯人数</p>
<p></p> <p>1km²当たり 91.38 人</p>	<p></p> <p>1世帯に 2.67 人</p>
<p>出生</p>	<p>死亡</p>
<p></p> <p>1日に 0.63 人</p>	<p></p> <p>1日に 1.73 人</p>
<p>結婚</p>	<p>離婚</p>
<p></p> <p>2.87 日に1組</p>	<p></p> <p>8.49 日に1組</p>
<p>転入</p>	<p>転出</p>
<p></p> <p>1日に 2.33 人</p>	<p></p> <p>1日に 2.72 人</p>
<p>ごみ処理</p>	<p>市の決算</p>
<p></p> <p>1日 28.4t</p>	<p></p> <p>1人当たり 659 千円</p>