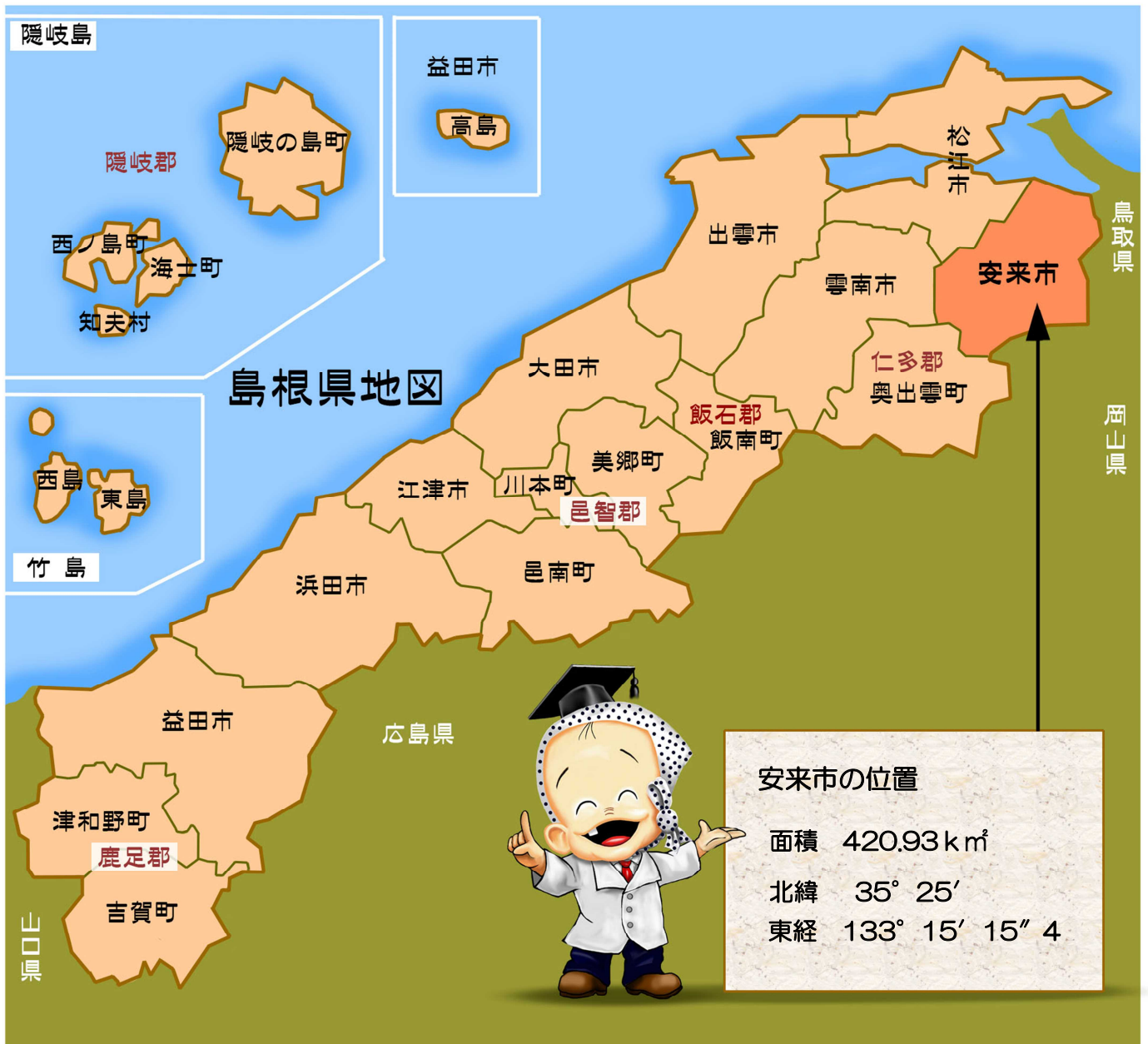


平成30年度版

統計やすぎ



発行 平成31年3月

編集 総務部総務課

◆はじめに◆

この冊子は、各分野にわたる統計資料のうち、重要で基礎的なものを要約し、編集しました。不備な点もあろうかと思いますが、気軽に見ていただき、さらに市勢への関心を高めていただければ幸いです。

平成31年3月 安来市総務部総務課

◆もくじ◆

安来市の生い立ち	P.1
市章・市のキャラクター・市の花、木、鳥、魚	P.2
市の歌	P.3
自然・土地	P.4
人口・人口移動	P.6
福祉・介護	P.8
教育・文化	P.10
観光・交通	P.13
産業	P.15
住民生活(ごみ処理・上下水道)	P.16
財政	P.17
選挙	P.18
警察	P.19
消防	P.20
防災	P.21
絵で見る安来市、庁舎案内	P.22

◆凡例◆

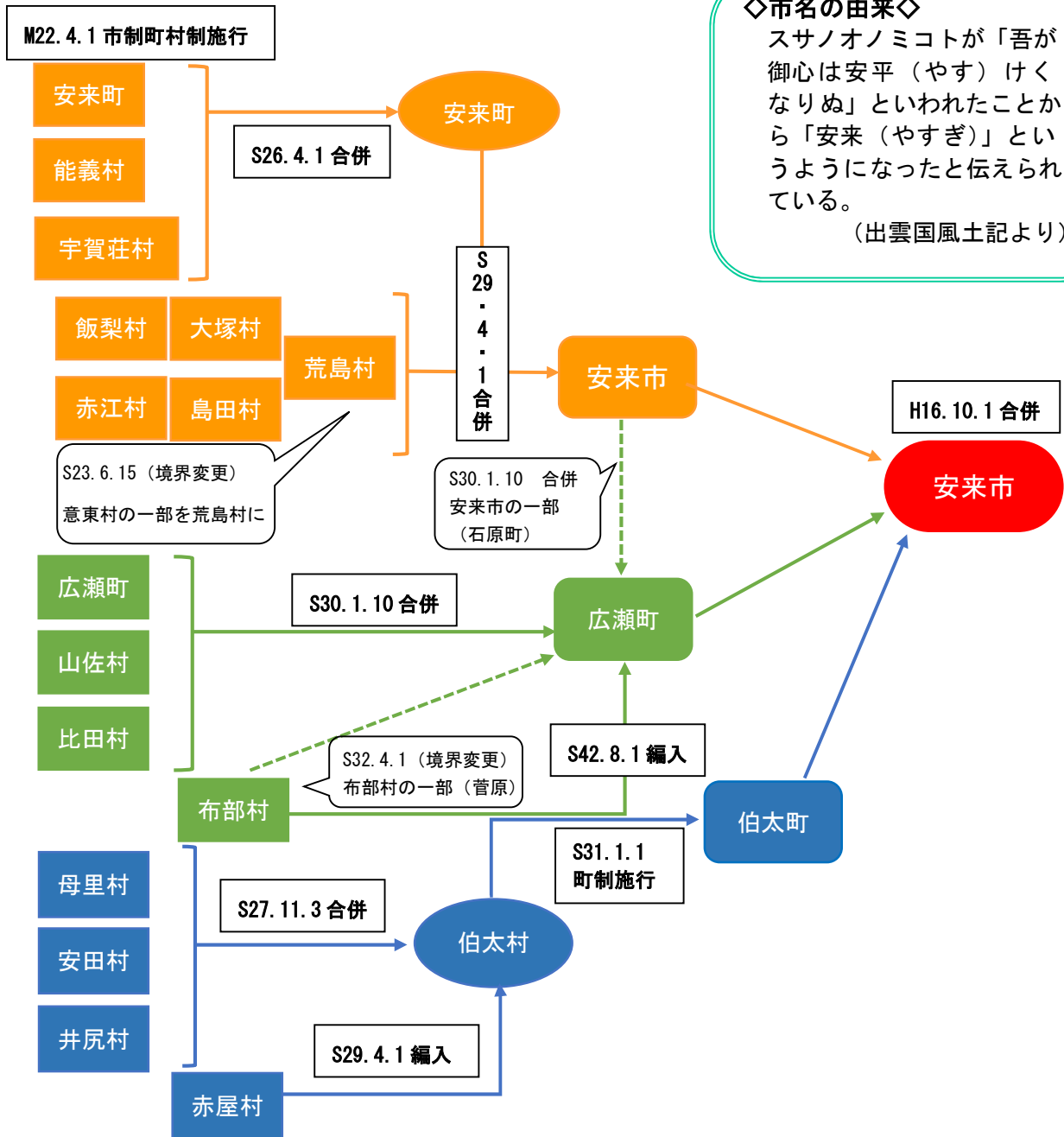
表に用いた符号の用法は、次のとおりです。

「－」・・・皆無または定義上該当数字がないもの。

「×」・・・数字が秘匿されているもの。

「△」・・・統計数値の前に付し、負数であることを示す。

安来市の生い立ち



◇市名の由来◇

スサノオノミコトが「吾が御心は安平（やす）けくなりぬ」といわれたことから「安来（やすぎ）」というようになったと伝えられている。

(出雲国風土記より)

◇沿革◇

当地域は、古くは出雲国の東部「意宇郡」に属していたが、平安時代に仁多郡に属していた比田地域を合わせ「能義郡」として一つの行政区となった。

戦国時代には、月山富田城を本拠とする尼子氏が、陰陽11州（現中国地方）に勢力を及ぼすまでに台頭した。

江戸時代には、松江藩の支藩として広瀬藩、母里藩が置かれ、飯梨川や伯太川を利用して物資を運搬し、安来港が物資集積の積出港と栄え、和鉄や蔵米の集散地として発展した。


廃藩置県により、明治4年7月に松江県、広瀬県、母里県となり、同年11月に統廃合され「島根県」となった。

明治22年の市制町村制施行により、当地域は能義郡として2町14村となった。

その後、戦後の市町村合併により「安来市」「広瀬町」「伯太町」の1市2町となり、圏域市町として生活、文化など連携した施策を行いながら、平成16年10月1日、新生「安来市」として合併した。

市章

「安」の文字をモチーフとして、人と自然がいきいきと共存共栄し舞い踊るイメージをデザイン化した。グリーンは自然・発展調和、オレンジは陽光・人・活気、ブルーは清らかな水・青空を表現した。



市のキャラクター

あらエッサくん

「安来」といえば、民謡「安来節」。これにあわせて、ほっかむりと鼻当てをしたひょっとこ顔でユーモラスな動きで踊る「どじょうすくい踊り」も全国的に有名。



市の花、木、鳥、魚

安来市にゆかりのあるものが、住民アンケートの結果によって選定された。
(平成19年11月3日制定)

花	さくら 桜		<p>安来市には、「社日公園」「十神山」「太鼓の壇」「上の台」など、桜の名所が多数ある。市内のいたるところで目にすることができ、桜の花の優しい色合いは、市民を和ませてくれる。</p> <p>安来節の歌詞にもある「社日桜」は、現在、社日公園の桜を総称しているが、実際は、明治時代まで栄華を誇ったと言われる桜の老木の名称であったと言われている。</p>
木	たけ 竹		<p>「島田たけのこ」「竹炭」など、竹に関連した特産物が多数あり市民の生活に身近なものである。</p> <p>「島田たけのこ」の歴史を紐解くと、文化年間（1820年頃）に島田地区で孟宗竹を移植したのが始まりと言われている。</p> <p>また、比婆山に群落する「陰陽竹」は県の天然記念物に指定されている。</p>
	もみじ 紅葉		<p>紅葉の時期には、もみじは市内の各所で紅く染まり、市民の目を楽しませてくれる。なかでも「清水寺」では、もみじをはじめとした木々が三重の塔を包み込むように彩り、秋の趣を感じさせてくれる。</p> <p>※平成27年4月1日付追加選定</p>
鳥	はくちょう 白鳥		<p>昭和50年代に入ってから、本格的に能義平野へ飛来するようになった。冬の風物詩となり、能義平野を縦貫する広域農道にも「白鳥」の名称が使われているなど、市民に親しみのある鳥である。冬の訪れを告げる11月ごろに飛来し、翌年の3月ごろまで、その姿を市民に楽しませてくれる。</p>
魚	どじょう 泥鰌		<p>「安来節」のどじょうすくい踊りに代表されるように、どじょうは昔から市民に親しみのある魚である。</p> <p>愛嬌のある風貌だけでなく、食せば栄養価も非常に高く、昔から「うなぎ一匹、どじょう一匹」（カルシウムはうなぎの約9倍、ビタミンB2はうなぎの約2倍）と言われるほどである。</p>

市の歌

平成26年10月4日に新安来市発足10周年記念事業の一環として制定された。

歌詞には、安来、広瀬、伯太の情景が盛り込まれ、未来に向かってともに歩いてゆこうというメッセージが込められている。

いと

愛し ふるさと 安来

作詞・作曲：HANZO & 田部由美子

- 1 桜色の社日山 中海に浮かぶ十神山
ハガネの町も誇らしく 心豊かに栄え立つ

唄声も高らかに
光抱いて 羽ばたかん

ここに生まれて ここに生きる
手をつないで 空を見上げて 歩いてゆこう
愛し ふるさと やすぎ

- 2 歴史の薫る月山に 平和の^{ひかり}陽光を浴びながら
希望のせせらぎ富田川 四季の実りに満ちあふる

気高き匠の技があり
美しき心 受け継がん

ここに生まれて ここに生きる
手をつないで 空を見上げて 歩いてゆこう
愛し ふるさと やすぎ

- 3 神話の里にたたずむ 比婆山に見守られ
清らに流るる伯太川 息吹の鼓動に恵み在り

いにしへの教え 語り継ぎ
母なる大地に 輝かん

ここに生まれて ここに生きる
手をつないで 空を見上げて 歩いてゆこう
愛し ふるさと やすぎ

自然・土地

■一級河川

単位: km

名称	上流端	下流端	河川延長
伯太川	伯太町草野	中海	25.0
飯梨川	広瀬町比田	中海	35.9
山佐川	広瀬町奥田原	飯梨川	15.5
吉田川	上吉田町	中海	12.5

資料: 島根県統計書

■湖

単位: km, km², m

名称	湖岸線延長	満水面積	水深	
			最深	平均
中海	104.6	86.79	8.4	5.4

資料: 島根県統計書

注) 所在地は、松江市・安来市・米子市・境港市

■ダム

単位: m, 千m³

名称	目的	堤高	有効貯水容量
布部ダム	洪水調節・上水道・工業用水・発電	55.9	5,000
山佐ダム	洪水調節・上水道	56.0	4,450

資料: 島根県統計書

■主要山岳

単位: m

名称	標高	名称	標高
猿隠山	816.9	メイゲ平山	229.1
三郡山	806.0	三笠山	218.1
鷹入山	706.1	車山	207.8
天狗山	610.4	月山	183.8
日向山	526.3	岳山	181.6
京羅木山	473.0	佐幸寺山	178.0
大辻山	365.0	兄弟山	176.7
羽根ヶ谷山	360.9	清水山	107.4
独松山	320.6	十神山	92.9
要害山	281.2	城山	87.8
鷲頭山	258.5	高塚山	48.7

資料: 安来市管内図

【中国地方の梅雨入りと梅雨明け】

年	入り	明け	年	入り	明け
1999年	6月2日ごろ	7月22日ごろ	2009年	6月3日ごろ	—
2000年	6月8日ごろ	7月18日ごろ	2010年	6月13日ごろ	7月17日ごろ
2001年	6月5日ごろ	7月19日ごろ	2011年	5月21日ごろ	7月8日ごろ
2002年	6月11日ごろ	7月21日ごろ	2012年	6月8日ごろ	7月17日ごろ
2003年	6月10日ごろ	7月31日ごろ	2013年	5月27日ごろ	7月8日ごろ
2004年	5月29日ごろ	7月13日ごろ	2014年	6月2日ごろ	7月20日ごろ
2005年	6月11日ごろ	7月18日ごろ	2015年	6月2日ごろ	7月24日ごろ
2006年	6月8日ごろ	7月26日ごろ	2016年	6月4日ごろ	7月18日ごろ
2007年	6月14日ごろ	7月23日ごろ	2017年	6月20日ごろ	7月13日ごろ
2008年	5月28日ごろ	7月6日ごろ	2018年	6月5日ごろ	7月9日ごろ

※気象庁ホームページ

■地目別面積(課税地)の推移

単位:ha, %

区分	平成 28 年 (2016 年)		平成 29 年 (2017 年)		平成 30 年 (2018 年)	
	面積	地目割合	面積	地目割合	面積	地目割合
総数	18,743	100.0	18,720	100.0	18,737	100.0
田	4,103	21.9	4,094	21.9	4,090	21.8
畑	957	5.1	957	5.1	959	5.1
宅地	877	4.7	882	4.7	884	4.7
池沼	37	0.2	37	0.2	37	0.2
山林	12,015	64.1	11,994	64.1	12,006	64.1
原野	541	2.9	542	2.9	540	2.9
雑種地	213	1.1	214	1.1	221	1.2

資料: 税務課(各年 1 月 1 日現在)

■農地転用状況

単位: 件, a

区分		平成 28 年度					平成 29 年度				
		総数	安来		広瀬	伯太	総数	安来		広瀬	伯太
			市街化 区域	市街化 調整区域				市街化 区域	市街化 調整区域		
総数	件数	61	21	26	11	3	40	11	15	2	12
	面積	651.5	136.3	425.1	69.5	20.6	293.5	91.6	160.1	2.1	39.7
住宅用地	件数	25	13	8	3	1	16	4	5	0	7
	面積	101.4	62.7	26.2	8.2	4.3	47.1	12.5	11.5	0.0	23.2
商工業用地	件数	22	6	13	2	1	18	6	7	0	5
	面積	418.9	73.0	326.0	7.3	12.5	203.5	67.0	119.9	0.0	16.6
その他の 用地	件数	14	2	5	6	1	6	1	3	2	0
	面積	131.2	0.6	72.9	53.9	3.8	42.9	12.1	28.7	2.1	0.0

資料: 農業委員会

人口・人口移動

■人口・世帯

単位:世帯,人,%

区分		平成 28 年	平成 29 年	平成 30 年
世帯数		14,180	14,239	14,267
人口	総数	40,187	39,723	39,199
	男	19,227	19,043	18,785
	女	20,960	20,680	20,414
年少者	14 歳以下	4,885	4,761	4,658
	割合	12.15	11.98	11.88
高齢者	65 歳以上	13,810	13,938	13,945
	割合	34.36	35.08	35.57

資料:市民課(住民基本台帳)(各年3月末現在)

《島根県内における安来市》

●労働力率ランキング

順位	市町村名	労働力率(%)
1位	出雲市	62.36
2位	松江市	60.83
3位	奥出雲町	60.53
4位	雲南市	60.19
5位	安来市	60.09
6位	飯南町	59.65
7位	邑南町	58.91
8位	吉賀町	58.57
9位	益田市	57.90
10位	津和野町	57.89
11位	浜田市	57.77
12位	大田市	56.68
13位	隠岐の島町	56.36
14位	海士町	54.96
15位	江津市	54.57
16位	西ノ島町	54.49
17位	川本町	54.42
18位	美郷町	54.35
19位	知夫村	47.51

資料:平成27年国勢調査

■人口動態

単位:人,%

区分		島根県	安来市	
平成 28 年 10 月 1 日現在推計人口		689,817	39,063	
平成 29 年 10 月 1 日現在推計人口		684,668	38,569	
自然動態	出生	総数	5,143	257
		男	2,645	132
		女	2,498	125
	死亡	総数	9,645	574
		男	4,568	267
		女	5,077	307
	自然増減	総数	▲4,502	▲317
		男	▲1,923	▲135
		女	▲2,579	▲182
			率	▲0.65
社会動態	県外転入	総数	13,299	509
		男	7,355	279
		女	5,874	230
	県内転入	総数	7,444	306
		男	4,024	155
		女	3,420	151
	県外転出	総数	13,876	605
		男	7,379	302
		女	6,497	303
	県内転出	総数	7,444	387
		男	4,024	211
		女	3,420	176
	社会増減	総数	▲647	▲177
男		▲24	▲79	
女		▲623	▲98	
率		▲0.09	▲0.45	
人口増減	総数	▲5,149	▲494	
	男	▲1,947	▲214	
	女	▲3,202	▲280	
	率	▲0.75	▲1.26	

資料:島根の人口移動と推計人口 第4表市町村別推計人口・人口動態
平成29年10月1日現在
注)「県外転入」には、市町村長が職権により住民票に「記載」した者の数、
「県外転出」には住民票から「消除」した者の数が含まれている。

自然増減数=出生児数-死亡者数
自然増減率=1年間の自然増減数/前年10月1日現在人口×100
社会増減数=転入者数-転出者数

社会増減率=1年間の社会増減数/前年10月1日現在人口×100

■ 移動理由別移動者数

単位:人

区分	合計	割合	県外転入	県内転入	県外転出	県内転出	
移動者総数	1,801	-	505	306	603	387	
原因者	総数	1,397	100.0%	394	213	506	284
	転勤	226	16.2	65	34	74	53
	就職	252	18.0	74	21	121	36
	転職転業	102	7.3	37	10	37	18
	就学卒業	97	6.9	21	8	50	18
	結婚縁組	230	16.5	44	51	77	58
	新築転居	130	9.3	13	29	45	43
	退職等	162	11.6	59	28	41	34
	その他	195	14.0	80	30	61	24
	不詳	3	0.2	1	2	0	0
同伴者	404	-	111	93	97	103	

資料: 島根の人口移動と推計人口 第12表市町村・移動理由別移動者数
平成29年年報

注) 「県外転入」には市町村が職権により住民票に「記載」した者の数、「県外転出」には住民票から「削除」した者の数が含まれていない。

移動理由の割合のトップは

「就職」



県外転出理由のトップも

「就職」となりました。

(平成28年は「結婚縁組」)

市町村・都道府県間移動者数

いずれも鳥取県との移動が最多である。

県外転入(上位5位)

都道府県名	転入者(人)	割合(%)
鳥取県	188	37.2
大阪府	42	8.3
岡山県	39	7.7
東京都	34	6.7
広島県	29	5.7

県外転出(上位5位)

都道府県名	転出者(人)	割合(%)
鳥取県	235	39.0
広島県	53	8.8
東京都	43	7.1
大阪府	42	7.0
岡山県	30	5.0

県内移動者数

いずれも松江市との移動が最多である。

県内転入(上位5位)

市町村名	転入者(人)	割合(%)
松江市	202	66.0
出雲市	45	14.7
浜田市	19	6.2
奥出雲町	11	3.6
雲南市	8	2.6

県内転出(上位5位)

市町村名	転出者(人)	割合(%)
松江市	289	74.7
出雲市	45	11.6
浜田市	14	3.6
雲南市	11	2.8
奥出雲町	6	1.6

福祉・介護

■ 保育所・認定こども園

単位：人

区分	平成 30 年						
	施設数	定員	入所者数				
			合計	4.5 歳児	3 歳児	1.2 歳児	0 歳児
保育所(園)	7	595	617	222	131	233	31
認定こども園	12	849	613	275	129	194	15
児童館(休館中)	1	30	—	—	—	—	—

資料：子ども未来課(平成 30 年 4 月 1 日現在)

■ 入所者の内訳

単位：人

施設名	定員	入所者数				
		合計	4.5 歳児	3 歳児	1.2 歳児	0 歳児
安来保育所	110	112	45	23	40	4
城谷保育所	90	105	36	25	40	4
切川保育所	60	55	18	13	24	—
あゆみ保育園	35	38	15	8	11	4
ひろせ保育園	120	108	38	22	42	6
みゆき保育園	120	129	42	26	52	9
やすぎ保育園	60	70	28	14	24	4
あかえこども園	95	90	44	15	29	2
ふたばこども園	145	138	59	27	46	6
認定こども園荒島	99	75	40	13	22	—
認定こども園飯梨	55	27	11	5	11	—
認定こども園大塚	65	58	24	16	18	—
認定こども園広瀬	95	69	33	15	21	—
認定こども園比田	35	13	6	3	4	—
認定こども園布部	35	15	7	5	3	—
認定こども園安田	90	50	17	15	15	3
認定こども園母里	70	51	23	10	14	4
認定こども園井尻	35	17	9	3	5	—
認定こども園赤屋	30	10	2	2	6	—
山佐児童館(休館中)	30	—	—	—	—	—

資料：子ども未来課(平成 30 年 4 月 1 日現在) ※他市町村からの入所(園)者を含む。

■介護保険

単位：人、%

区分	平成 27 年度				平成 28 年度				平成 29 年度			
第 1 号被保険者数 (65 歳以上)	13,831				13,956				13,975			
要支援・要介護 認定者数	第 1 号	第 2 号	計	割合	第 1 号	第 2 号	計	割合	第 1 号	第 2 号	計	割合
	2,902	47	2,949	100.0	2,904	40	2,944	100.0	2,856	39	2,895	100.0
要支援 1	396	5	401	13.6	417	1	418	14.2	427	3	430	14.9
要支援 2	425	5	430	14.6	390	4	394	13.4	402	5	407	14.1
要介護 1	668	12	680	23.1	675	11	686	23.3	702	11	713	24.6
要介護 2	535	7	542	18.4	466	7	473	16.1	431	5	436	15.1
要介護 3	378	9	387	13.1	402	11	413	14.0	381	8	389	13.4
要介護 4	279	5	284	9.6	316	2	318	10.8	302	2	304	10.5
要介護 5	221	4	225	7.6	238	4	242	8.2	211	5	216	7.5
第 1 号被保険者 認定率	21.0				20.8				20.4			

資料：介護保険課（各年 3 月末現在） ※数値は介護保険事業状況報告による。

■国民健康保険

単位：世帯、人、%、円

区分	平成 27 年度	平成 28 年度	平成 29 年度	
被保険者	世帯	5,423	5,240	5,055
	人員	9,047	8,583	8,180
国保世帯の割合	国保世帯/一般世帯	0.38	0.37	0.35
保険税(年額)	収入額	765,188,814	839,969,834	822,166,678
	1 世帯当たり	141,101	160,300	162,644
	1 人当たり	84,579	97,864	100,509
医療の給付	保険給付費	3,426,753,159	3,253,510,697	3,312,623,262
	1 世帯当たり	631,893	620,899	655,316
	1 人当たり	378,772	379,065	404,966

資料：保険年金課（各年 3 月末現在） ※数値は国民健康保険事業状況報告書（事業年報）による。

■国民年金

単位：人

区分	平成 28 年	平成 29 年	平成 30 年
被保険者数	5,074	4,732	4,488
第 1 号	3,370	3,122	2,972
第 3 号	1,704	1,610	1,516
福祉年金受給者	—	—	—

資料：保険年金課（各年 12 月末現在）
※数値は国民年金事業状況統計表による。

■生活保護

単位：人、世帯、%、千円

区分	平成 27 年度	平成 28 年度	平成 29 年度
被保護者数	258	230	219
被保護世帯数	198	183	182
保護率(人口千人)対	6.41	5.79	5.58
保護費総額	361,835	361,461	347,134

資料：福祉課（各年 3 月末現在） ※数値は被保護者調査による。
※数値に停止中は含まない。

教育・文化

■ 年齢別園児数(幼稚園及び幼稚園型こども園) 単位:人

幼稚園 及び幼 稚園型 こども園	施設数	学級数	区分	計	3歳児	4歳児	5歳児
	4	8	総数	73	13	34	26
			男	31	3	15	13
			女	42	10	19	13

資料:学校基本調査(平成30年5月1日現在)

■ 各幼稚園児数 単位:人、学級

区分	幼稚園		幼稚園型こども園		
	幼稚園名	安来幼	宇賀荘幼	島田こども園	能義こども園
園児数		53	休園	11	9
学級数		3		2	3
教職員数		5		4	4

資料:学校基本調査(平成30年5月1日現在)

■ 学年別児童・生徒数(小・中学校) 単位:人

区分	学校数	学級数	区分	計	1学年	2学年	3学年	4学年	5学年	6学年
小学校	17	104	総数	1,921	283	338	318	320	321	341
			男	990	140	176	169	166	162	177
			女	931	143	162	149	154	159	164
中学校	5	38	総数	1,052	358	338	356			
			男	545	194	168	183			
			女	507	164	170	173			

資料:学校基本調査(平成30年5月1日現在)

■ 各学校児童生徒数 単位:人、学級

小学校名	十神小	社日小	島田小	宇賀荘小	南小	能義小	飯梨小	荒島小	赤江小
児童数	342	241	135	33	71	58	49	175	260
学級数	12	10	6	4	6	6	5	6	11
教職員数	32	24	22	11	21	15	14	20	28
小学校名	広瀬小	比田小	山佐小	布部小	安田小	母里小	井尻小	赤屋小	
児童数	240	36	13	24	101	85	26	32	
学級数	11	3	3	3	6	6	3	3	
教職員数	22	8	8	12	15	13	11	10	

中学校名	安来一中	安来二中	安来三中	広瀬中	伯太中
生徒数	486	98	208	151	109
学級数	15	4	8	6	5
教職員数	38	18	24	19	18

資料:学校基本調査(平成30年5月1日現在)

■ 図書館別利用状況内訳

単位：人、冊

区分		平成 27 年度	平成 28 年度	平成 29 年度
安来市立図書館	利用者数	43,947	43,180	41,312
	貸出総冊数	234,029	217,029	215,108
はくた図書室	利用者数	10,595	9,772	9,325
	貸出総冊数	54,150	49,523	48,221
ひろせ図書室	利用者数	4,762	4,578	4,971
	貸出総冊数	22,061	21,769	23,996
計	利用者数	59,304	57,530	55,608
	貸出総冊数	310,240	288,321	287,325

資料：文化財課

■ 図書館別蔵書数

単位：冊

区分	平成 27 年度	平成 28 年度	平成 29 年度
安来市立図書館	142,238	147,648	152,160
はくた図書室	66,577	68,720	70,121
ひろせ図書室	19,905	21,033	22,155
計	228,720	237,401	244,436

資料：文化財課（各年 4 月 1 日現在）

■ 文化財

種別	総数	国指定	県指定	市指定	登録有形文化財
建造物	11	2	5	4	22
絵画	3	1	—	2	—
彫刻	22	7	6	9	—
工芸品	21	1	6	14	—
書跡・典籍・古文書	5	2	—	3	—
考古資料	8	—	1	7	—
工芸技術	1	—	1	—	—
有形民俗	4	2	1	1	—
無形民俗	7	—	—	7	—
史跡	15	5	3	7	—
名勝	1	—	—	1	—
天然記念物	2	—	1	1	—
計	100	20	24	56	22

資料：文化財課（平成 30 年 12 月末現在）

《国指定文化財一覧》

種類	種別	名称	員数	所有者等	指定月日
有形文化財	建造物	清水寺本堂	1棟	清水寺	明治37年2月18日
		雲樹寺四脚門（大門）	1棟	雲樹寺	明治37年2月18日
	絵画	絹本着色三光国師像（賛アリ）	1幅	雲樹寺	明治37年2月18日
	彫刻	木造十一面観音立像	1軀	清水寺	明治35年7月31日
		木造阿弥陀如来及両脇土坐像	3軀	清水寺	明治35年7月31日
		木造阿弥陀如来坐像	1軀	清水寺	昭和47年5月30日
		木造摩多羅神坐像寛清作	1軀	清水寺	平成25年6月19日
		木造広目天立像	1軀	城安寺	明治35年7月31日
		木造多聞天立像	1軀	城安寺	明治36年4月15日
		木造聖観音脇土帝釈天立像	2軀	巖倉寺	明治35年7月31日
	工芸品	銅鐘	1口	雲樹寺	明治37年2月18日
古文書・書跡・典籍	紙本墨書光厳院宸翰御消息（一通） 紙本墨書後村上天皇宸翰御消息（三通）	1巻	雲樹寺	昭和18年6月9日	
	孤峰覚明墨蹟（正平辛丑仲春日）	1幅	雲樹寺	昭和18年6月9日	
民俗文化財	重要有形民俗文化財	たたら製鉄用具	250点	日立金属(株)	昭和34年5月6日
		東比田の山村生産用具	185点	安来市	昭和38年5月15日
記念物	史跡	荒島古墳群	3所	安来市ほか	昭和11年12月16日
		安来一里塚	1所	安来市	昭和11年12月16日
		岩舟古墳	1所	個人	昭和23年12月18日
		仲仙寺古墳群	2所	安来市	昭和46年8月12日
		富田城跡	1所	安来市ほか	昭和9年1月22日

【第7回戦国尼子フェスティバル、第25回全国山城サミットを開催】



平成元年から始まった5年に1度の「戦国尼子フェスティバル」が9月23日に開催されました。市内外の武者隊や鉄砲隊による武者行列をはじめ、尼子十勇士のパフォーマンスなど多彩な催しがあり、約1万人の来場客で賑わいました。また、今回は観光資源としての山城を活かして地域の活性化を図るため、「全国山城サミット安来大会」を“山城の魅力と楽しみ方”をテーマに同時開催しました。史跡見学会や月山富田城の楽しみ方、山城の歩き方などを紹介した講演を行い、全国各地からの参加がありました。

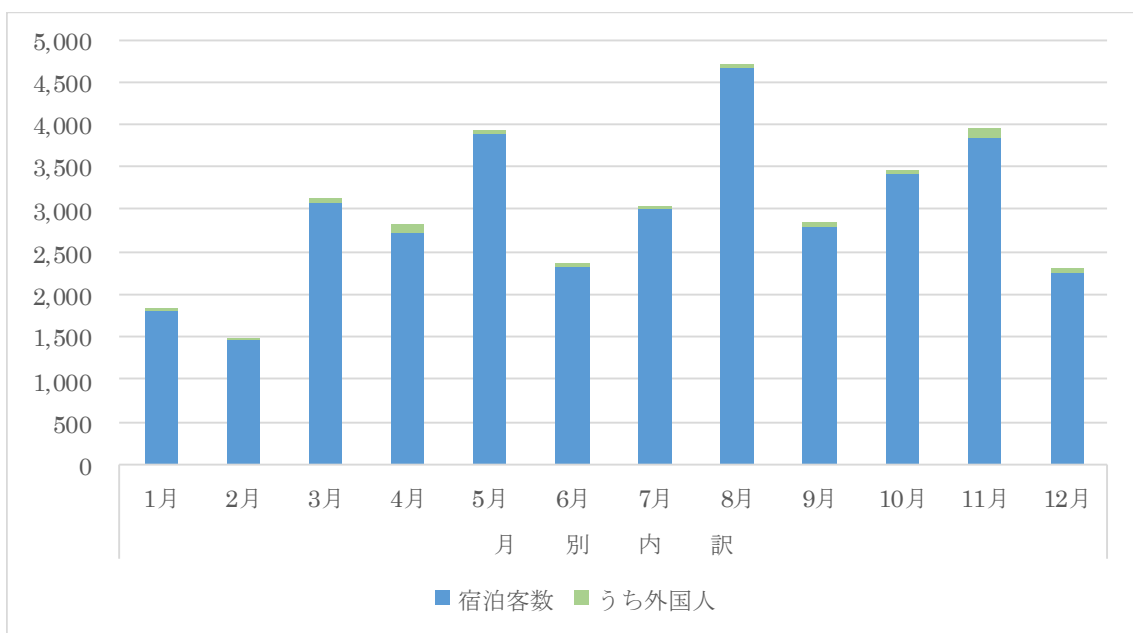
観光・交通

■主な観光地



資料：商工観光課 ウェルカムマップ

【月別宿泊客数】



■観光地別入込客数

単位:人

施設名	人数
足立美術館	632,109
和鋼博物館	8,985
清水寺	243,400
鷺の湯温泉	140,867
夢ランドしらさぎ	128,202
安来節演芸館	84,096
広瀬餅センター	33,525
歴史民俗資料館	4,963
月山の湯憩いの家	18,971
富田山荘	45,395
山佐ダム	4,778
比田温泉健康増進施設	35,226
金屋子神話民俗館	817
チューリップ祭	6,000
上の台緑の村	15,981
やすぎ月の輪まつり	55,000
やすぎ刃物まつり	32,000

資料:商工観光課(平成30年1~12月までの合計)

■観光客入込数

単位:人

区分	平成28年	平成29年	平成30年
総数	1,552,884	1,511,130	1,490,315

資料:商工観光課(各年1~12月までの合計)

【観光客入込数の変化】



■イエローバス利用状況

単位:人, %

路線名	平成27年度	平成28年度	平成29年度	前年度比(増減)
総数	332,633	323,888	326,726	100.9%
観光ルート(外回り・内回り)	22,239	22,802	23,250	102.0%
買い物バス	7,242	8,106	9,114	112.4%
スクールバス	35,554	31,382	36,098	115.0%
安来・吉田線	17,414	15,744	16,122	102.4%
安来・海岸線	1,556	2	-	-
広瀬・米子線	79,539	79,585	79,688	100.1%
広瀬・荒島線	38,715	40,320	37,744	93.6%
広瀬・宇波線	5,203	5,867	5,815	99.1%
広瀬・奥田原線	22,102	21,501	20,856	97.0%
広瀬・西比田線	31,688	27,940	29,141	104.3%
伯太(上小竹)・広瀬線	12,986	12,317	11,796	95.8%
伯太(草野)・安来線	36,616	36,061	35,441	98.3%
伯太(福富)・米子線	14,173	12,624	11,087	87.8%
上小竹・草野線	3,752	3,810	3,424	89.9%
市街地循環バス	3,854	5,827	6,693	114.9%
アルテピア線	-	-	457	-

資料:地域振興課

安来・海岸線 H28.4~廃止、アルテピア線 H29.9~運行開始

産業

■分野別事業所数・従業者数

単位：事業所，人

区分	事業所数			従業者数			区分	事業所数			従業者数		
	個人	法人		男	女			個人	法人		男	女	
総数	1,689	697	959	15,253	9,257	5,996	金融業，保険業	21	3	18	168	55	113
農林漁業	18	-	18	222	177	45	不動産業，物品賃貸業	59	39	20	189	105	84
鉱業，採石業，砂利採取業	1	-	1	5	5	0	学術研究，専門・技術サービス業	56	27	29	260	194	66
建設業	195	89	106	1,163	963	200	宿泊業，飲食サービス業	142	94	45	782	240	542
製造業	156	54	102	5,166	4,003	1,163	生活関連サービス業，娯楽業	155	116	37	418	162	256
電気・ガス・熱供給・水道業	-	-	-	-	-	-	教育，学習支援業	34	25	8	186	72	114
情報通信業	4	-	4	19	10	9	医療，福祉	125	18	97	2,361	595	1,766
運輸業，郵便業	37	3	34	948	823	125	複合サービス事業	60	4	56	379	226	153
卸売業，小売業	450	205	244	2,399	1,209	1,190	サービス業（他に分類されないもの）	168	20	140	588	418	170

資料：平成 28 年経済センサス活動調査 事業所数内訳は個人及び法人のみ記載

■農業

単位：戸，人，ha

農家数	2,943
販売農家	2,182
主副業別	
主業農家	202
準主業農家	717
副業の農家	1,263
専業別	
専業農家	426
第 1 種兼業農家	143
第 2 種兼業農家	1,613
自給の農家	761
土地持ち非農家	1,161
販売農家就業人口	3,092
総数	3,092
男	1,492
女	1,600
経営耕地面積	3,035
合計	3,035
田	2,726
普通畑	237
樹園地	72
1 経営体当たり経営耕地面積	1.38

資料：2015 年農林業センサス

■工業

単位：人，万円

区分	事業所数	従業者数	製造品出荷額等
総数	81	5,727	16,737,016
食料品	18	586	668,319
飲料・たばこ・飼料	2	26	×
繊維工業	3	175	64,375
木材・木製品	5	31	22,630
家具・装備品	4	22	12,593
パルプ・紙・紙加工品	4	79	129,786
印刷・同関連	2	8	×
プラスチック製品	1	168	×
窯業・土石製品	3	45	107,755
鉄鋼業	11	3,290	13,154,601
金属製品	8	227	211,739
はん用機械器具	6	366	520,315
生産用機械器具	7	96	87,648
電気機械器具	2	135	×
情報通信機械器具	1	59	×
輸送用機械器具	3	410	1,045,375
その他	1	4	×

資料：平成 29 年工業統計調査

住民生活

■ごみ処理

単位:t, %

区分		平成 28 年度	平成 29 年度
総処理量(①)		10,823	10,642
資源ごみ (②)	総数	2,040	1,859
	その他の紙類	105	97
	缶類(飲料)	25	25
	金属類	187	179
	ビン類(飲食用)	186	180
	ペットボトル	38	38
	プラスチック類	419	414
	新聞・新聞チラシ	351	290
	書籍・雑誌・冊子	199	160
	ダンボール	142	111
	牛乳パック	8	8
	衣類	56	56
	蛍光管・体温計	5	4
	板ガラス	1	1
粗大ごみ	318	296	
燃やすごみ	8,524	8,518	
埋立ごみ	259	265	
リサイクル率(②/①)		18.8	17.5

資料:環境政策課(各年3月末現在)

■上水道の給水状況

単位:戸,人,m³,%

区分	平成 27 年度			平成 28 年度			平成 29 年度	
	総数	上水道	簡易水道	総数	上水道	簡易水道	上水道	
給水戸数	13,954	11,278	2,676	14,014	11,342	2,672	14,033	
給水人口	40,028	31,834	8,194	39,158	31,313	7,845	38,663	
年間	給水量	4,868,218	4,147,656	720,562	4,854,363	4,143,466	710,897	4,911,942
	有収水量	4,258,915	3,596,922	661,993	4,262,447	3,609,957	652,490	4,299,335
有収率		87.5	86.7	91.9	87.8	87.1	91.8	87.53
1日平均 給水量		13,337	11,363	1,974	13,300	11,352	1,948	13,457
1人1日平均 給水量		0.606	0.360	0.246	0.340	0.363	0.248	0.348

資料:水道工務課(各年3月末現在) ※H29年度より上水道と簡易水道が一本化され、上水道のみとなった。

■公共下水道

単位:ha, 戸, 人, %

区分	平成 29 年度			
	総数	安来	広瀬	伯太
処理面積	609.9	491.0	118.9	0.0
処理戸数	8,045	6,841	1,204	0
水洗化人口	17,468	14,523	2,945	0
公共下水道の普及率	53.4	44.6	8.8	0.0
安来市下水道の普及率	88.2	—	—	—

資料:下水道課(各年3月末現在)

■農業集落排水事業の設備状況

単位:戸,人,%

区分	平成 29 年度			
	総数	安来	広瀬	伯太
処理戸数	2,402	994	334	1,074
水洗化人口	6,488	2,641	719	3,128
農業集落排水事業の普及率	18.8	8.1	2.4	8.3

資料:下水道課(各年3月末現在)

財政

■ 普通会計決算額の推移

・ 歳入

単位：千円

	平成 28 年度	平成 29 年度
市税	5,049,472	5,304,264
地方譲与税	233,478	233,740
利子割交付金	7,042	11,495
配当割交付金	10,871	16,423
株式等譲渡所得割交付金	7,093	14,339
地方消費税交付金	666,032	689,502
自動車取得税交付金	27,509	44,303
地方特例交付金	14,232	15,498
地方交付税	9,223,272	8,981,672
交通安全対策特別交付金	5,740	5,846
分担金及び負担金	143,296	121,486
使用料及び手数料	604,739	576,519
国庫支出金	2,465,315	2,318,802
県支出金	1,481,283	1,661,183
財産収入	45,300	51,360
寄附金	364,171	406,612
繰入金	1,352,580	1,633,400
繰越金	567,117	710,903
諸収入	455,715	610,852
市債	7,643,300	4,437,300
合計	30,367,557	27,845,499

資料：財政課

・ 歳出

単位：千円

区分	平成 28 年度	平成 29 年度
人件費	4,207,844	4,363,483
扶助費	3,662,980	3,593,821
公債費	3,681,359	3,738,758
物件費	3,465,809	3,678,455
維持補修費	233,576	255,615
補助費等	2,207,789	2,317,066
積立金	486,891	632,834
投資及び出資金・貸付金	253,480	252,320
繰出金	3,019,423	2,864,079
小計	21,219,151	21,696,431
投資的経費	8,437,503	5,785,068
合計	29,656,654	27,481,499

資料：財政課

■ 市税の内訳

単位：千円

区分	平成 28 年度 決算	平成 29 年度 決算
総額	5,049,472	5,304,264
市民税(個人分)	1,584,729	1,612,697
市民税(法人分)	261,957	402,299
固定資産税	2,813,489	2,910,072
軽自動車税	125,692	130,443
市たばこ税	260,452	245,631
入湯税	3,153	3,122

資料：財政課

選挙

■ 選挙人名簿登録者

単位:人

区分		平成 30 年	平成 31 年
登録者数	総数	33,394	32,982
	男	15,819	15,645
	女	17,575	17,337

資料:選挙管理委員会(各年3月1日現在)

■ 選挙別投票率

単位:人、%

区分	2017.10.29 安来市議会議員一般選挙
選挙当日有権者数	33,403
投票者数	23,565
投票率	70.55

資料:選挙管理委員会

《 投票所別投票率 》

単位:人、%

区分	2017. 10. 29 安来市議会議員一般選挙	
	投票者数	投票率
十神小学校図工室	1,697	64.16
安来市役所安来庁舎	1,000	70.67
社日小学校	1,054	66.67
旧城谷保育所	1,339	70.77
宇賀荘幼稚園	678	78.38
安来第二中学校	551	76.85
能義こども園	659	76.18
安来市学習訓練センター	1,513	73.95
切川保育所	810	64.44
認定こども園荒島	1,485	70.48
安来第三中学校	915	67.13
飯梨小学校	934	71.35
認定こども園大塚	619	74.58
吉田交流センター	284	65.89
旧十神幼稚園	1,504	67.11
島田こども園	1,160	70.95
広瀬中央交流センター	909	74.33
広瀬中央公園総合体育館	313	74.52
つどいの里ひろせ	1,029	73.08
比田交流センター	519	75.66
東比田交流センター横体育館	236	78.15
西谷交流センター	158	81.44
奥田原交流センター	166	90.22
山佐交流センター	290	77.54
下山佐交流センター	299	69.05
菅原交流センター	137	69.54
布部交流センター	427	69.66
宇波交流センター	172	69.92
いきいきの郷はくた	845	66.54
母里交流センター	853	70.50
井尻老人福祉センター	572	72.77
赤屋交流センター	314	62.93
常盤公民館	124	77.99
在外	—	—

資料:選挙管理委員会

警察

■月別交通事故発生状況(H30)

単位:件、人

区分	1月	2月	3月	4月	5月	6月	7月	8月	9月	10月	11月	12月	合計
件数	11	4	3	5	9	8	6	12	5	7	3	4	77
死者	—	—	1	—	—	1	—	1	—	—	—	—	3
負傷者	11	5	3	6	16	8	8	14	6	12	3	4	96

資料:島根県警察本部 交通事故統計だより

■事故類型別発生状況

単位:件

区分	平成 29 年	平成 30 年	
合計件数	67	77	
人对車両	9	8	
車両相互	正面衝突	6	4
	追突	21	34
	出会い頭	18	17
	追越時	—	1
	右折時	6	7
	左折時	1	—
	その他	4	2
車両単独	2	4	
列車	—	—	

資料:島根県警察本部 交通事故統計だより

■第一当事者の違反別発生状況

単位:件

区分	平成 29 年	平成 30 年
合計件数	67	77
前方不注意	18	28
安全不確認	7	3
動静不注視	10	16
操作不適	1	1
交差点安全	4	6
速度の出過ぎ	2	2
信号無視	4	4
横断歩行者妨害等	1	1
右左折違反	—	—
一時不停止	8	5
その他	10	11
歩行者の違反	2	—
不明	—	—

資料:島根県警察本部 交通事故統計だより

■状態別死傷者数(H30)

単位:人

区分	子ども	高校生	20歳未満	20~24歳	25~29歳	30歳代	40歳代	50歳代	60~64歳	高齢者	合計	
四輪	運転	—	—	2	9	1	10	19	10	2	8	61
	同乗	2	—	5	—	2	—	2	—	—	5	16
二輪	運転	—	—	—	—	—	1	2	2	—	1	6
	同乗	—	—	—	—	—	—	—	—	—	—	—
自転車	1	2	—	—	—	—	—	—	1	4	8	
歩行者	—	1	—	—	—	—	1	1	—	5	8	
その他	—	—	—	—	—	—	—	—	—	—	—	
合計	3	3	7	9	3	11	24	13	3	23	99	

資料:島根県警察本部 交通事故統計だより

消防

■火災発生状況

単位：件、人、世帯

区分		平成 28 年	平成 29 年
件数		15	23
火災種別	建物	4	11
	林野	4	1
	車両	—	2
	その他	7	9
損害程度	死者	1	3
	負傷者	3	6
	罹災世帯	2	10
	罹災人員	6	20
主な原因	枯れ草焼き	6	5
	火のついたゴミ	—	3
	放火の疑い	—	2
	たばこ	—	1
	ライター	—	1
	バーナー	—	1
	溶接機	—	1
	熱せられた金属製品	—	1
	配電線(高圧)	—	1
	ごみ焼却炉の火の粉	—	1
	熔融金属	—	1
	不明	4	5

資料：安来市消防本部 消防年報(各年 1～12 月までの合計)

■消防団員数

単位：人

区分	団長	副団長	分団長	副分団長	部長	班長	団員	計
人数	1	5	23	16	35	72	548	700

資料：安来市消防本部 消防年報(平成 30 年 4 月 1 日現在)

■消防団員の年齢構成

単位：人、才

総数	20 才	20～	26～	31～	36～	41～	46～	51～	56 才	平均 年齢
	未満	25 才	30 才	35 才	40 才	45 才	50 才	55 才	以上	
700	1	27	42	117	155	164	101	49	44	40.98
(うち女性) 25	—	2	1	—	6	9	4	2	1	40.7

資料：安来市消防本部 消防年報(平成 30 年 4 月 1 日現在)

■地域別火災発生状況

単位：件

地 域	平成 28 年	平成 29 年
安 来	9	14
広 瀬	4	4
伯 太	2	5

資料：安来市消防本部 消防年報(各年 1～12 月までの合計)

■救急件数

単位：件、人、%

区分	平成 28 年	平成 29 年	割合
件数 合計	1,713	1,728	100.0
交通事故	163	129	7.4
一般負傷	271	293	17.0
急病	972	993	57.5
転院搬送	243	260	15.0
その他	64	53	3.1
総搬送人員	1,647	1,669	

資料：安来市消防本部 消防年報(各年 1～12 月までの合計)

■応急手当普及啓発活動状況

単位：人、回

区分	平成 28 年		平成 29 年	
	受講者数	回数	受講者数	回数
総数	3,669	134	3,122	119
普通救命講習	594	26	309	18
その他の講習	3,075	108	2,813	101

資料：安来市消防本部 消防年報(各年 1～12 月までの合計)

防災

■総合防災訓練実施状況

	平成 28 年度	平成 29 年度	平成 30 年度
日程	9 月 24 日	10 月 20 日・21 日	9 月 30 日
時間	13:30~16:30	20 日 9:00~ 21 日 13:00	9:00~11:45
参加者数	211 人	延べ 1,400 人	台風の接近により中止
会場	広瀬町富田橋下 駐車場及びその 周辺	中海ふれあい公園 及び周辺	広瀬町富田橋下 駐車場及びその 周辺

【市内で活躍する自主防災組織】

自治会単位或いは地区単位で自主防災組織を結成し、防災訓練の開催や防災資機材の整備など日頃から災害に備えた活動をしておられます。

□安来市の自主防災組織率 67%

(平成 31 年 3 月末現在)



■原子力防災訓練実施状況

	平成 28 年度		平成 29 年度		平成 30 年度	
日程	11 月 14 日	11 月 19 日	11 月 17 日	11 月 19 日	10 月 26 日・29 日	10 月 30 日
時間	8:30~11:30	7:45~12:30	8:30~11:30	7:45~12:30	26 日 8:30~ 29 日 10:00	8:30~12:30
参加者数	延べ 184 人		延べ 110 人		延べ 177 人	
会場	安来市役所 島田地区 他		安来市役所 奥田原地区 他		安来市役所、わかさ会館、 鳥取県大山町(中山農業者トレーニングセンター)	

資料: 防災課

■指定避難所施設数

●安来地域

地区	施設数
十神	11
社日	5
赤江	4
荒島	5
飯梨	6
能義	6
大塚・吉田	4
宇賀荘	9
島田	4
合計	54

●広瀬地域











地区	施設数
広瀬	13
下山佐	2
菅原	1
比田	5
東比田	3
布部	4
西谷	2
宇波	2
山佐	3
奥田原	3
合計	38

●伯太地域

地区	施設数
安田	6
母里	7
井尻	4
赤屋	4
合計	21

資料: 防災課(平成 31 年 3 月末現在)

絵で見る安来市

<p>人口密度</p>	<p>世帯人数</p>
<p></p> <p>1km²当たり 92.58 人</p>	<p></p> <p>1世帯に 2.72 人</p>
<p>出生</p>	<p>死亡</p>
<p></p> <p>1日に 0.70 人</p>	<p></p> <p>1日に 1.57 人</p>
<p>結婚</p>	<p>離婚</p>
<p></p> <p>3.07 日に1組</p>	<p></p> <p>8.30 日に1組</p>
<p>転入</p>	<p>転出</p>
<p></p> <p>1日に 2.23 人</p>	<p></p> <p>1日に 2.72 人</p>
<p>ごみ処理</p>	<p>市の決算</p>
<p></p> <p>1日 29.16t</p>	<p></p> <p>1人当たり 705 千円</p>