

平成22年度版

統計やすぎ

発行
編集

平成23年3月
総務部総務課

◇はじめに◇

この冊子は、各分野にわたる統計資料のうち、重要で基礎的なものを要約し、編集しました。不備な点もあろうかと思いますが、気軽に見ていただき、さらに市勢への関心を高めていただければ幸いです。

平成23年3月 安来市総務部総務課

◇もくじ◇

安来市のおいたち	2
市章・市のキャラクター・市の花、木、鳥、魚	3
自然・気象	4
人口・人口移動	5～7
福祉・介護	8～9
教育	10
文化財	11
観光	12
産業	12～13
住民生活(ごみ処理・上下水道・消防)	14～15
財政	16
選挙	16
県内ランキング	17～19

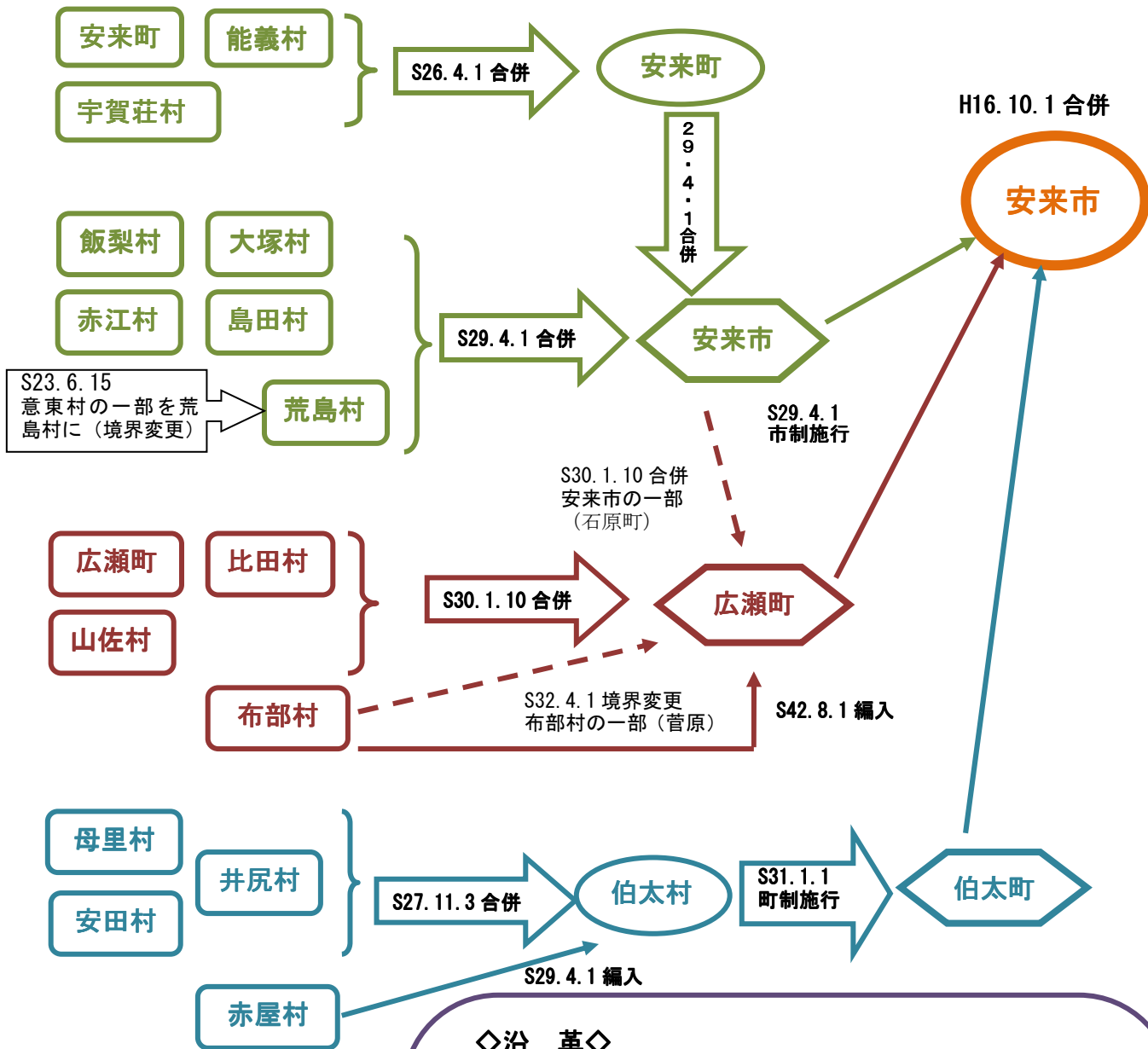
◇凡例◇

表に用いた符号の用法は、次のとおりです。

- 「－」・・・皆無または定義上該当数字がないもの。
- 「x」・・・数字が秘匿されているもの。
- 「△」・・・統計数値の前に付し、負数であることを示す。

安来市のおいたち

明治22年4月1日市制町村制施行市町村



◇市名の由来◇

スサノオノミコトが「吾が御心は安平(やす)けくなりぬ」といわれたことから「安来(やすぎ)」というようになったと伝えられている。
(出雲国風土記より)

◇沿革◇

当地域は、古くは出雲国の東部「意宇郡」に属していたが、平安時代に仁多郡に属していた比田地域を合わせ「能義郡」として一つの行政区となった。

戦国時代には、月山富田城を本拠とする尼子氏が、陰陽11州(現中国地方)に勢力を及ぼすまでに台頭した。

江戸時代には、松江藩の支藩として広瀬藩、母里藩が置かれ、飯梨川や伯太川を利用して物資を運搬し、安来港が物資集積の積出港と栄え、和鉄や蔵米の集散地として発展した。

廃藩置県により、明治4年7月に松江県、広瀬県、母里県となり、同年11月に統廃合され「島根県」となった。

明治22年の市制町村制施行により、当地域は能義郡として2町14村となった。

その後、戦後の市町村合併により「安来市」「広瀬町」「伯太町」の1市2町となり、圏域市町として生活、文化など連携した施策を行いながら、平成16年10月1日、新生「安来市」として合併した。

市章

「安」の文字をモチーフとして、人と自然がいきいきと共存共榮し舞い踊るイメージをデザイン化した。グリーンは自然・発展調和、オレンジは陽光・人・活気、ブルーは清らかな水・青空を表現した。



市のキャラクター

名前

あら・エッサ



市の花、木、鳥、魚

安来市にゆかりのあるものが、住民アンケートの結果によって選定された。
(平成19年11月3日制定)

花
さくら
桜



安来市には、「社日公園」「十神山」「太鼓の壇」「上の台」など、桜の名所が多数ある。市内のいたるところで目にすることができ、桜の花の優しい色合いは、市民を和ませてくれる。

安来節の歌詞にもある「社日桜」は、現在、社日公園の桜を総称しているが、実際は、明治時代まで栄華を誇ったと言われる桜の老木の名称であったと言われている。

木
たけ
竹



「島田たけのこ」「竹炭」など、竹に関連した特産物が多数あり市民の生活に身近なものである。

「島田たけのこ」の歴史を紐解くと、文化年間（1820年頃）に島田地区で孟宗竹を移植したのが始まりと言われている。

また、比婆山に群落する「陰陽竹」は県の天然記念物に指定されている

鳥
はくちょう
白鳥



昭和50年代に入ってから、本格的に能義平野へ飛来するようになった。冬の風物詩となり、能義平野を縦貫する広域農道にも「白鳥」の名称が使われているなど、市民に親しみのある鳥である。冬の訪れを告げる11月ごろに飛来し、翌年の3月ごろまで、その姿を市民に楽しませてくれる。

魚
どじょう
泥鰌



「安来節」のどじょうすくい踊りに代表されるように、どじょうは昔から市民に親しみのある魚である。

愛嬌のある風貌だけでなく、食せば栄養価も非常に高く、昔から「うなぎ一匹、どじょう一匹」（カルシウムはうなぎの約9倍、ビタミンB2はうなぎの約2倍）と言われるほどである。

自然、気象

■気象の概要

単位: °C, mm, %, m/S, 日

区分		平成 21 年	平成 22 年
気温	最高(極)	37.0	39.0
	最低(極)	-1.0	-1.5
	平均	16.99	17.30
降水量		1504.0	1586.0
平均湿度		78.09	70.13
最大風速		24.0	23.2
平均風速		2.4	2.7
天気日数	快晴	5	8
	晴	134	135
	曇	149	139
	雨	68	76
	雪	9	7

資料: 消防警防課 各年 1 月～12 月迄

■主要山岳

単位: m

名称	標高	名称	標高
猿隠山	816.9	メイゲ平山	229.1
三郡山	806.0	三笠山	218.1
鷹入山	706.1	車山	207.8
天狗山	610.4	月山	183.8
日向山	526.3	岳山	181.6
京羅木山	473.0	佐幸寺山	178.0
大辻山	365.0	兄弟山	176.7
羽根ヶ谷山	360.9	清水山	107.4
独松山	320.6	十神山	92.9
要害山	281.2	城山	87.8
鷲頭山	258.5	高塚山	48.7

資料: 安来市管内図

■一級河川

単位: km

名称	上流端	下流端	河川延長
伯太川	伯太町草野	中海	25.0
飯梨川	広瀬町比田	中海	35.9
山佐川	広瀬町奥田原	飯梨川	15.5
吉田川	上吉田町	中海	12.5

資料: 島根県統計書

■湖

単位: km, km², m

名称	湖岸線延長	満水面積	水深	
			最深	平均
中海	104.6	86.79	8.4	5.4

資料: 島根県統計書

注) 所在地は、松江市・安来市・八束郡・米子市・境港市

■ダム

単位: m, 千m³

名称	目的	提高	有効貯水容量
布部ダム	洪水調整・上水道・工業用水・発電	55.9	5,000
山佐ダム	洪水調整・上水道	56.0	4,450

資料: 島根県統計書

布部ダム

昭和43年に建設され、ダムの周辺は公園として整備されている。

ダムの真ん中に浮かぶ中ノ島に架かる吊り橋「白樺大橋」は長さ128m、幅2mあり、吊り橋では中国一の大きさを誇る。



人口・人口移動

■人口・世帯

単位:世帯,人,%

区分		平成 19 年	平成 20 年	平成 21 年
世帯数		13,867	13,931	13,975
人口	総数	44,174	43,743	43,309
	男	21,092	20,854	20,675
	女	23,082	22,889	22,634
年少者	14 歳以下	5,791	5,686	5,600
	割合	13.10	12.99	12.93
高齢者	65 歳以上	12,587	12,662	12,720
	割合	28.49	28.94	29.37

資料:住民基本台帳 各年 3 月 31 日現在

**平均寿命は、男性 78.7 歳
女性 87.2 歳**

厚生労働省が発表した平成 17 年市町村別生命表によると、安来市の平均寿命は、男性が県下 7 位、女性が県下 2 位の長寿となっています。

島根県は男性 78.49 歳（全国 29 位）女性が 86.57 歳（全国 2 位）で、いずれも安来市の平均寿命が上回っています。



■人口動態

単位:人,%

区分			島根県	安来市
平成 21 年 10 月 1 日現在推計人口			720,112	42,136
平成 20 年 10 月 1 日現在推計人口			725,202	42,607
自然動態	出生	総数	5,884	290
		男	2,856	146
		女	2,728	144
	死亡	総数	8,810	583
		男	4,489	279
		女	4,321	304
	自然増加数	総数	△3,226	△293
		男	△1,633	△133
		女	△1,593	△160
		率	△0.44	△0.69
社会動態	県外転入	総数	13,183	585
		男	7,223	302
		女	5,960	283
	県内転入	総数	9,846	355
		男	5,249	182
		女	4,597	173
	県外転出	総数	15,047	686
		男	7,853	333
		女	7,194	353
	県内転出	総数	9,846	432
		男	5,249	211
		女	4,597	221
社会増加数	総数	△1,864	△178	
	男	△630	△60	
	女	△1,234	△118	
	率	△0.26	△0.42	
人口増減	総数	△5,090	△471	
	男	△2,263	△193	
	女	△2,827	△278	
	率	△0.70	△1.11	

資料:島根の人口移動と推計人口 第 3 表市町村別人口動態
平成 21 年 10 月 1 日現在

注) 県外転入には、市町村が職権により住民票に「記載」した人の数、
県外転出には住民票から「消除」した人の数が含まれている。

自然増加数=出生児数-死亡者数

自然増加率=1年間の自然増加数/前年 10 月 1 日現在人口×100

社会増加数=転入者数-転出者数

社会増加率=1年間の社会増加数/前年 10 月 1 日現在人口×100

■移動理由別移動者数

(単位:人)

区分		割合	県外転入	県内転入	県外転出	県内転出
移動者総数		2,056	583	355	686	432
原因者	総数	1,555	442	244	550	319
	転勤	224	61	41	62	60
	就職	203	45	21	106	31
	転職転業	106	46	11	39	10
	就学卒業	112	14	11	69	18
	結婚縁組	261	65	43	90	63
	新築転居	175	38	43	41	53
	その他	451	171	73	140	67
	不詳	23	2	1	3	17
同伴者		501	141	111	136	113

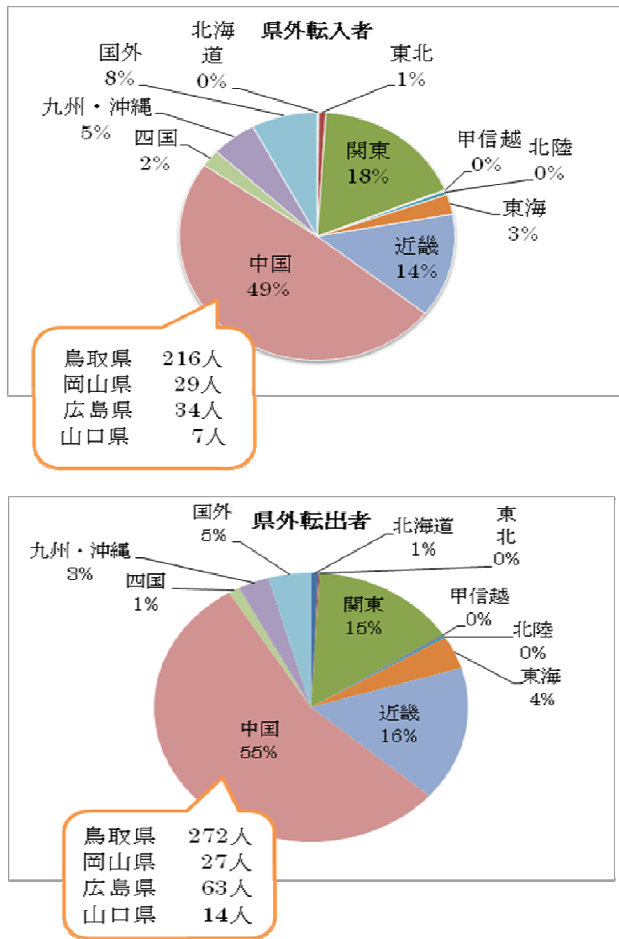
県外転出理由のトップは「就職」
移動理由の割合のトップは「結婚縁組」

資料：平成21年鳥根の人口移動と推計人口 第13表 (H21.10.1)

注)「県外転入」には市町村が職権により住民票に「記載」した人の数、「県外転出」には住民票から「消除」した人の数が含まれていない。

県外移動者数

いずれも半数以上が中国地方の移動である。



県内移動者数

転入、転出のトップは、いずれも松江市である。

県内転入市町村 (上位5位)

市町村名	転入者(人)	割合(%)
松江市	215	60.6
東出雲町	43	12.1
出雲市	30	8.5
奥出雲町	17	4.8
隠岐の島町	10	2.8

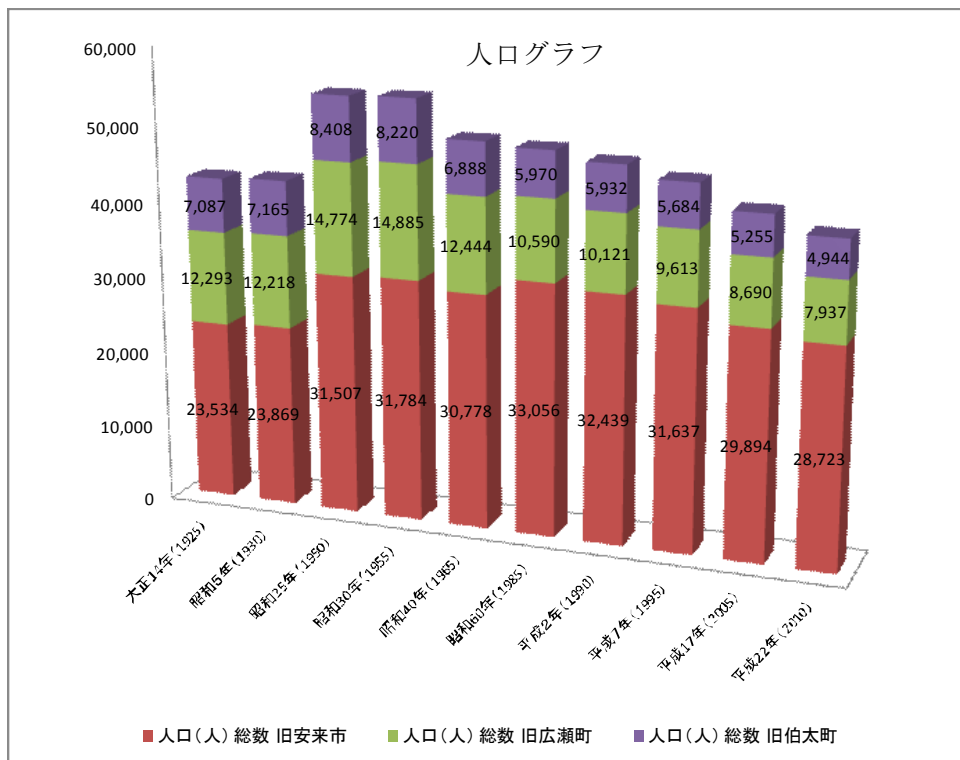
県内転出市町村 (上位5位)

市町村名	転出者(人)	割合(%)
松江市	217	50.2
出雲市	61	14.1
東出雲町	54	12.5
雲南市	24	5.6
奥出雲町	16	3.7

■人口の推移（国勢調査結果より）

調査年	人口(人)				世帯数(世帯)			
	総数	旧安来市	旧広瀬町	旧伯太町	総数	旧安来市	旧広瀬町	旧伯太町
大正14年(1925)	42,914	23,534	12,293	7,087	8,358	4,448	2,478	1,432
昭和5年(1930)	43,252	23,869	12,218	7,165	8,174	4,373	2,390	1,411
昭和25年(1950)	54,689	31,507	14,774	8,408	9,746	5,630	2,649	1,467
昭和30年(1955)	54,889	31,784	14,885	8,220	9,882	5,688	2,715	1,479
昭和40年(1965)	50,110	30,778	12,444	6,888	10,652	6,487	2,710	1,455
昭和60年(1985)	49,616	33,056	10,590	5,970	12,454	8,391	2,654	1,409
平成2年(1990)	48,492	32,439	10,121	5,932	12,488	8,487	2,585	1,416
平成7年(1995)	46,934	31,637	9,613	5,684	12,684	8,695	2,556	1,433
平成17年(2005)	43,839	29,894	8,690	5,255	12,876	8,879	2,544	1,453
平成22年(2010)	41,604	28,723	7,937	4,944	12,851	8,984	2,439	1,428

※速報値



人口のピークはいつ？

旧市町単位で人口のピークを見ると、安来市は昭和60年、広瀬町は昭和30年、伯太町は昭和25年となっています。広瀬町、伯太町は、幹線道路の国道9号、JRの沿線である安来市との立地の違いにより、人口流出の時期が大きく異なります。

また、島根県の人口は全国で46位だと思いがちですが、大正9年は36位、昭和30年は39位となっています。46位に定着したのは、昭和50年以降のことです。

福祉・介護

■保育所

単位：施設、人

区分	平成 22 年						
	施設数	定員	入所者数				
			4、5歳児	3歳児	1、2歳児	0歳児	
児童館	1	30	7	4	0	3	0
保育所(園)	19	1,330	1333	571	264	396	102

資料：子ども未来課（3月1日現在）

■老人福祉施設

単位：施設、人

区 分		平成 21 年	平成 22 年
介護老人福祉施設 (特別養護老人ホーム)	施設数	4	4
	定員	280	290
	入所者数	280	290
介護老人保健施設	施設数	2	2
	定員	110	110
	入所者数	110	110
介護療養型医療施設	施設数	5	5
	定員	119	119
	入所者数	84	86
高齢者福祉施設	施設数	2	2
	定員	100	100
	入所者数	95	97

資料：高齢者安心課、福祉課（12月31日現在）

■国民年金

単位：人

区分	平成 21 年	平成 22 年
被保険者数	7,021	6,729
第 1 号	4,741	4,553
第 3 号	2,280	2,176
福祉年金受給権者	11	7

資料：保険年金課(1～12月の平均)

■介護保険

単位：人、%

区分	平成 21 年		平成 22 年		
65 歳以上人口(第 1 号被保険者数)	12,739		12,702		
要支援・要介護認定者数	人数	割合	人数	割合	
	2,069	100.0	2,628	100.0	
	要支援者	794	31.3	808	30.7
	要介護1認定者	422	16.6	477	18.2
	要介護2認定者	371	14.6	424	16.1
	要介護3認定者	339	13.3	330	12.6
	要介護4認定者	293	11.5	282	10.7
要介護5認定者	322	12.7	307	11.7	
認定率	19.9		20.7		

資料：高齢者安心課（12月31日現在）

■国民健康保険

単位：世帯、人、%、円

区分		平成 19 年度	平成 20 年度	平成 21 年度
被保険者数	世帯	8,060	6,052	5,997
	人員	15,701	10,786	10,472
国保世帯の割合	国保世帯/一般世帯	0.58	0.43	0.43
保険税(年額)	収入額	1,168,544,445	859,310,052	862,208,193
	1世帯当たり	147,889	141,988	143,773
	1人当たり	75,918	79,669	82,335
医療の給付	保険給付費	2,908,323,911	2,875,481,256	3,049,168,080
	1世帯当たり	360,834	475,129	508,449
	1人当たり	185,232	266,594	291,173

資料：保険年金課

■生活保護

単位：人、‰、千円

区分	平成 20 年度	平成 21 年度
被保護者数	195	210
被保護世帯数	149	157
保護率(人口千人)対	4.64	4.9
保護費総額	321,154	314,223

資料：福祉課

教育

■年齢別園児数（幼稚園）

単位：人

幼稚園	施設数	学級数	区分	計	3歳児	4歳児	5歳児
	6	18	総数	208	65	69	74
			男	91	34	28	29
			女	117	31	41	45

資料：学校基本調査 平成22年5月1日現在

■学年別児童・生徒数（小・中学校）

単位：人

区分	学校数	学級数	区分	計	1学年	2学年	3学年	4学年	5学年	6学年
小学校	17	144	総数	2,272	371	365	379	386	350	378
			男	1,162	192	194	207	188	179	202
			女	1,110	184	179	179	207	177	184
中学校	5	48	総数	1,183	364	398	398			
			男	602	180	229	193			
			女	581	188	182	211			

資料：学校基本調査 平成22年5月1日現在

■各学校児童生徒数

単位：人

小学校名	十神小	社日小	島田小	宇賀荘小	南小	能義小	飯梨小	荒島小	赤江小
児童数	376	271	208	54	105	85	48	250	282
学級数	16	14	9	7	8	7	6	12	14
教職員数	34	28	20	14	19	16	16	21	27
小学校名	広瀬小	比田小	山佐小	布部小	安田小	母里小	井尻小	赤屋小	
児童数	253	30	27	38	98	74	43	30	
学級数	13	4	5	5	8	8	4	4	
教職員数	24	10	13	11	17	17	13	11	

中学校名	安来一中	安来二中	安来三中	広瀬中	伯太中
生徒数	490	135	181	221	156
学級数	16	7	8	9	8
教職員数	33	22	23	21	21

幼稚園名	安来幼	島田幼	宇賀荘幼	能義幼	荒島幼	広瀬幼
園児数	117	30	8	19	11	23
学級数	6	2	2	2	1	2
教職員数	8	4	3	4	3	4

資料：学校基本調査 平成22年5月1日現在

文化財

種類	種別	名称	所有者等	指定月日
有形文化財	建造物	清水寺本堂 附棟札4枚	清水寺	明治37年2月18日
		雲樹寺四脚門	雲樹寺	明治37年2月18日
	絵画	絹本着色三光国師藏	雲樹寺	明治37年2月18日
	彫刻	木造十一面観音立像	清水寺	明治35年7月31日
		木造阿弥陀如来両脇土坐像	清水寺	明治35年7月31日
		木造阿弥陀如来坐像	清水寺	昭和47年5月30日
		木造広目天立像	城安寺	明治35年7月31日
		木造多聞天立像	城安寺	明治36年4月15日
	工芸品	銅鐘（朝鮮鐘）	雲樹寺	明治37年2月18日
		銅鐘（重要美術品）	雲樹寺	昭和18年10月1日
書跡・典籍・古文書	紙本墨書光厳院宸翰御消息 1通 紙本墨書後村上天皇宸翰御消息 3通	雲樹寺	昭和18年6月9日	
	紙本墨書孤峰覚明墨蹟	雲樹寺	昭和18年6月9日	
民族文化財	有形の民俗文化財	たたら製鉄用具	日立金属㈱安来工場	昭和34年5月6日
		東比田の山村生産用具	安来市	昭和38年5月15日
記念物	史跡	荒島古墳群	安来市ほか	昭和11年12月16日
		安来一里塚	安来市	昭和11年12月16日
		岩舟古墳	個人	昭和23年12月18日
		中仙寺古墳群	安来市	昭和46年8月12日
		富田城跡	安来市ほか	昭和9年1月22日

種類	種別	県指定	市指定	国登録
有形文化財	建造物	5	3	20
	絵画	0	2	0
	彫刻	5	9	0
	工芸品	6	9	0
	書跡・典籍・古文書	0	3	0
	考古資料	1	7	0
	歴史資料	0	0	0
無形文化財	芸能	0	0	0
	工芸技術	1	0	0
民俗文化財	有形の民俗文化財	1	1	0
	無形の民俗文化財	0	6	0
記念物	史跡	3	6	0
	名勝	0	2	0
	天然記念物	1	1	0



◇月山富田城◇
戦国時代の尼子氏の居城。地形を利用して作られ、難攻不落といわれた山城。昭和9年に国の史跡指定となる。

資料：文化課

観光

■観光客入込数

単位:人

区分	平成 20 年	平成 21 年	平成 22 年
総数	1,429,655	1,384,376	1,393,816

資料: 商工観光課 各年 1~12 月迄の合計

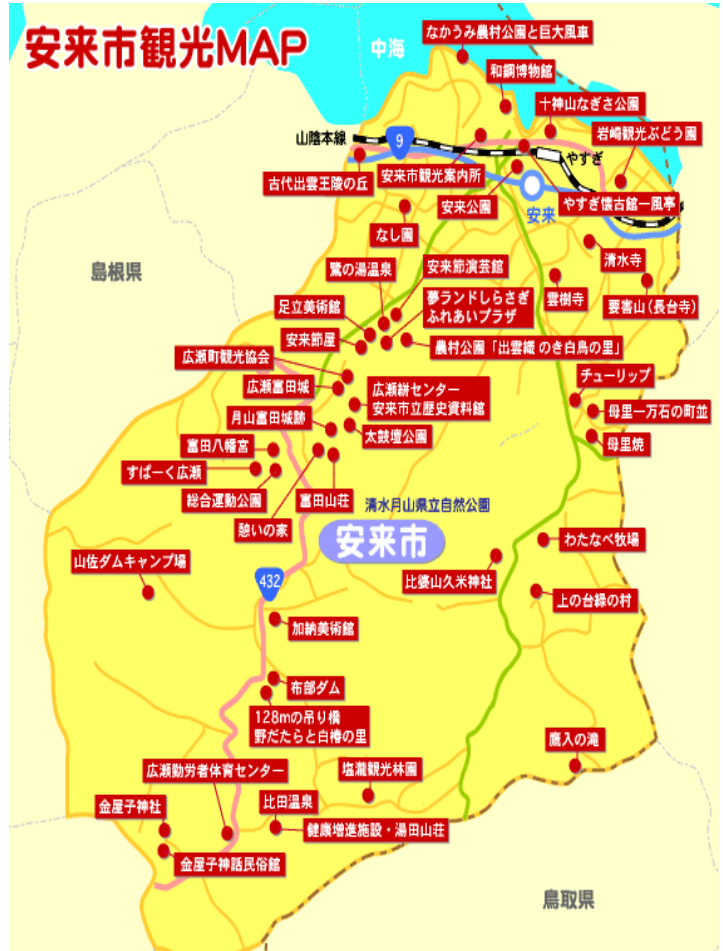
■観光地別入込客数

単位:人

施設名	人数
足立美術館	591,816
和鋼博物館	13,261
清水寺	300,100
鷺の湯温泉	162,838
やすぎ月の輪まつり	62,000
安来節演芸館	102,890
広瀬絣センター	27,857
チューリップ祭	5,000
やすぎ刃物まつり	29,000
ゲゲゲの女房のふるさと展	99,054

資料: 商工観光課(平成22年1月~12月)

■主な観光地



平成 22 年 NHK 朝の連続テレビ小説「ゲゲゲの女房」の舞台となった安来市大塚町。
ドラマが終わった現在も、たくさんの観光客が訪れています。

産業

単位:人, 万円, m²

区分		事業所数	従業者数	就業者数	年間商品販売額	その他の収入額	売場面積
総数		540	2,687	2,796	6,262,738	161,567	45,859
卸売業	卸売業総数	82	596	622	3,152,379	51,700	-
	繊維・衣服等卸売業	4	13	13	46,653	-	-
	飲食物品卸売業	26	211	217	1,237,808	687	-
	建築材料・鉱物・金属材料等卸売業	20	166	174	1,180,332	29,056	-
	機械器具卸売業	14	122	132	460,759	21,124	-
	その他の卸売業	18	84	86	226,827	833	-
	小売総数	458	2,091	2,174	3,110,359	109,867	45,859
小売業	各種商品小売業	1	1	2	×	-	×
	織物・衣服・身の回り品小売業	37	91	93	62,975	66	2,049
	飲食物品小売業	171	904	949	1,220,720	7,014	21,351
	自動車・自転車小売業	37	198	199	502,484	80,531	900
	家具・じゅう器・機械器具小売業	42	148	151	221,072	10,744	3,873
	その他の小売業	170	749	780	×	11,512	×

資料: 平成 19 年商業統計調査

■工業

単位:人,万円

区分	事業所数	従業者数	製造品 出荷額等
総数	105	5,693	17,802,684
食料品	23	628	631,436
飲料・たばこ・飼料	5	34	34,994
繊維工業	6	186	63,026
木材・木製品	7	72	52,079
家具・装備品	4	21	10,937
パルプ・紙・紙加工品	1	4	x
印刷・関連連品	3	17	13,746
プラスチック製品	1	141	x
窯業・土石製品	3	41	143,217
鉄鋼業	13	2,964	13,803,177
金属製品	13	132	112,178
はん用機械器具	5	267	421,435
生産用機械器具	9	240	309,825
業務用機械器具	1	91	x
電子部品・デバイス・電子回路	1	38	x
電気機械器具	5	208	240,518
情報通信機械器具	1	220	x
輸送機械器具	3	385	1,157,823
その他	1	4	x

資料:平成20年工業統計調査 市町村表第15表(4人以上の事業所)

■農業

単位:人,戸,ha,%

農家数		3,331
	うち販売農家	2,618
	うち自給的農家	713
土地持ち非農家数		984
主副業分類	主業農家	287
	準主業農家	1,061
	副業的農家	1,270
専業分類	専業農家	465
	第1種兼業農家	207
	第2種兼業農家	1,946
販売農家 就業人口	総数	4,150
	男	1,840
	女	2,310
経営耕地面 積	合計	3,346
	田	2,971
	普通畑	267
	樹園地	108
1経営体当たり経営耕地面積		1.27

資料:2010年世界農林業センサス

■漁業

単位:世帯,人,隻,面,a,経営体

経営組織		14
漁船使用	1t未満	8
	1~3t	5
定置網		1

資料:2008年漁業センサス

工業統計調査によると、安来市は、製造品出荷額が県下で第2位を誇ります。
その中で代表的な企業が、日立金属株安来工場です。



山手工場



海岸工場

住民生活

■ごみ処理

単位：t、%

区分		平成 20 年度	平成 21 年度
総処理量 ①		11,639	11,387
資源ごみ ②	総数	2,906	2,690
	その他の紙類	277	176
	缶類(飲料用)	56	58
	金属類	179	196
	ビン類(飲食用)	260	246
	ペットボトル	56	52
	プラスチック類	506	473
	新聞・新聞チラシ	684	618
	書籍・雑誌・冊子	460	443
	ダンボール	180	173
	牛乳パック	7	7
	衣類	43	49
	蛍光管・体温計	6	6
板ガラス	2	1	
粗大ごみ	190	192	
燃やすごみ	8,477	8,369	
埋立ごみ	256	328	
リサイクル率 ②/①	25.0	23.6	

資料：環境衛生課

■上水道の給水状況

単位：戸、人、㎡、%

区分		平成 21 年度		
		総数	上水道	簡易水道
給水戸数		13,963	11,082	2,881
給水人口		42,622	33,289	9,333
年間	配水量	5,048,833	4,165,982	882,851
	有収水量	4,461,499	3,696,113	765,386
有収率		88.4	88.7	86.7
1日平均		12,223	10,126	2,097
1人1日平均		0.29	0.30	0.22

資料：水道管理課

毎月10日は 「安来市ノーレジ袋デー」

レジ袋削減に向けた取り組みとして、平成22年1月に毎月10日を「安来市ノーレジ袋デー」と決めました。市内では、年間84万枚のレジ袋が使用されていると推計されており、ごみの減量化、地球温暖化対策の一環として、取り組みを推進中です。



■公共下水道

単位：ha、戸、人、%

区分	平成 21 年度			
	総数	安来	広瀬	伯太
処理面積	518.8	399.9	118.9	0.00
処理戸数	6,924	5,725	1,199	0
水洗化人口	16,132	13,189	2,943	0
公共下水道の普及率	45.9	37.1	8.8	0.0
安来市下水道の普及率	79.2	-	-	-

資料：下水道課

■農業集落排水事業の設備状況

単位：ha、戸、人、%

区分	平成 21 年度			
	総数	安来	広瀬	伯太
処理戸数	2,311	1,007	252	1,052
水洗化人口	6,630	2,648	590	3,392
農業集落排水事業の普及率	18.9	8.5	1.9	8.4

資料：下水道課

■火災発生状況

単位:件数,人,世帯

区分		平成 21 年	平成 22 年
件数		21	20
火災種別	建物	9	8
	林野	0	0
	車両	1	2
	その他	11	10
損害程度	死者	0	0
	負傷者	0	4
	罹災世帯	5	6
	罹災人員	15	12
主な原因	枯草焼き	5	7
	たばこ	4	0
	電気機器・装置	2	3
	ゴミ焼き	1	2
	ガステーブル・コンロ	1	2
	その他	4	4
	不明	4	2
地域別	安来地区	12	13
	広瀬地区	3	6
	伯太地区	6	1

資料:安来市消防本部 消防年報 各年 1~12 月迄の合計

■救急件数

単位:件数,人

区分		平成 21 年	平成 22 年
件数		1,415	1,471
	交通事故	129	138
	一般負傷	225	215
	急病	828	878
	転院搬送	185	182
	その他	48	58
総搬送人員		1,366	1,407

資料:安来市消防本部 消防年報 各年 1~12 月迄の合計

■消防団員数

単位:人

区分	人数	うち女性
団長	1	0
安来方面隊		
副団長	1	0
分団長	11	0
副分団長	8	0
部長	18	0
班長	38	0
団員	292	4
広瀬方面隊		
副団長	1	0
分団長	6	0
副分団長	4	0
部長	11	0
班長	29	0
団員	194	11
伯太方面隊		
副団長	1	0
分団長	7	0
副分団長	4	0
部長	11	0
班長	20	0
団員	96	2
計	753	16

資料:安来市消防本部 (平成 22 年 4 月 1 日)

宇波地区自主防災訓練での応急救護訓練の様子



財政

■普通会計決算額の推移

・歳入

単位:千円

名 称	平成 20 年度	平成 21 年度
市税	5,468,861	5,076,707
地方譲与税	364,561	341,987
利子割交付金	20,674	18,518
配当割交付金	4,497	4,157
株式等譲渡所得割交付金	1,883	1,869
地方消費税交付金	374,468	378,948
自動車取得税交付金	98,917	67,481
地方特例交付金	52,858	65,084
地方交付税	9,054,751	8,894,281
交通安全対策特別交付金	7,900	8,054
分担金及び負担金	178,813	191,094
使用料及び手数料	692,235	694,075
国庫支出金	1,991,941	2,335,777
県支出金	1,088,936	1,134,365
財産収入	101,480	46,722
寄附金	7,272	7,981
繰入金	79,846	351,167
繰越金	483,931	816,826
諸収入	631,046	583,055
市債	1,482,645	2,650,030
合計	22,187,515	23,668,178

資料: 財政課

選挙

■選挙人名簿登録者

単位: 人

区分	平成 22 年	平成 23 年	
有権者数	総数	35,537	35,123
	男	16,746	16,547
	女	18,791	18,576

資料: 選挙管理委員会 各年 3 月 2 日現在

・歳出

単位:千円

名 称	平成 20 年度	平成 21 年度
人件費	4,431,677	4,329,215
扶助費	2,242,375	2,294,605
公債費	4,677,511	4,326,796
物件費	2,634,122	2,810,107
維持補修費	151,519	90,258
補助費等	2,016,613	1,754,201
積立金	528,332	505,379
投資及び出資金・貸付金	339,389	500,959
繰出金	2,443,723	2,561,939
小計	19,465,261	19,173,459
投資的経費	1,905,428	3,718,825
合計	21,370,689	22,892,284

資料: 財政課

■市税の内訳

単位:千円

区分	平成 20 年度 決算	平成 21 年度 決算	
総額	5,468,861	5,076,707	
市民税	個人分	1,704,191	1,654,652
	法人分	606,943	178,997
固定資産税	2,838,704	2,925,585	
軽自動車税	102,349	104,234	
市たばこ税	213,266	210,224	
入湯税	3,408	3,015	

資料: 財政課

県内ランキング

市 町 村	面積 (平成20.10.1)	順位	世帯数 (平成21.3.31)	順位	人 口			人口年齢別割合(平成20.10.1)					
					計	男	女	14歳以下	15~64歳	65歳以上	順位	順位	順位
					(平成20.10.1)	(平成20.10.1)	(平成20.10.1)	%	%	%	順位	順位	順位
島根県総数	6,707.86		274,839		725,202	345,360	379,842	13.2	58.1	28.5			
松江市	530.28	5	77,126	1	194,927	93,816	101,111	13.6	62.1	23.9	4	1	19
浜田市	689.60	2	25,845	3	60,683	28,857	31,826	12.2	57.4	30.3	8	5	15
出雲市	543.48	4	48,826	2	145,520	69,439	76,081	14.3	60.0	25.6	3	4	18
益田市	733.24	1	21,146	4	50,464	23,676	26,788	13.3	56.4	30.3	5	7	15
大田市	436.11	6	16,087	5	39,088	18,196	20,892	11.7	54.1	34.2	12	11	11
安来市	420.97	7	13,975	6	42,607	20,196	22,411	13.3	56.8	29.9	5	6	17
江津市	268.51	13	11,655	8	26,481	12,339	14,142	12.0	55.4	32.5	10	8	14
雲南市	553.37	3	13,630	7	42,855	20,517	22,338	12.5	54.8	32.7	7	9	13
東出雲町	42.64	19	4,855	13	14,344	6,895	7,449	17.5	61.0	21.5	11	2	21
奥出雲町	368.06	9	4,941	12	15,068	7,131	7,937	11.9	52.2	35.9	11	12	10
飯南町	242.84	15	2,143	17	5,624	2,707	2,917	11.0	50.0	39.0	15	15	7
斐川町	80.64	17	8,062	9	27,714	13,540	14,174	15.2	60.7	23.8	2	3	20
川本町	106.39	16	1,814	18	4,010	1,870	2,140	10.3	48.1	41.6	19	19	3
美郷町	282.92	12	2,469	16	5,551	2,610	2,941	10.5	47.1	42.4	17	20	2
邑南町	419.22	8	5,096	11	12,235	5,710	6,525	10.8	48.5	40.7	16	17	4
津和野町	307.09	11	3,723	14	8,814	4,057	4,757	9.6	49.7	40.7	21	16	6
吉賀町	336.29	10	3,076	15	6,938	3,181	3,757	11.3	48.4	40.4	13	18	4
海士町	33.52	20	1,085	20	2,449	1,201	1,248	10.4	51.5	38.1	18	14	9
西ノ島村	56.04	18	1,639	19	3,242	1,552	1,690	9.7	51.9	38.3	19	13	8
知夫村	13.70	21	353	21	595	296	299	11.3	39.0	49.7	20	21	1
隠岐の島町	242.95	14	7,293	10	15,993	7,574	8,419	12.1	54.7	33.2	9	10	12
資料	国土交通省国土地理院「全国都道府県市区町村別面積調」		県市町村課「住民基本台帳月報」		県統計調査課「島根の人口移動と推計人口」								

市 町 村	総農家数			耕地面積		水 稲(平成20年)			林野面積		林野率	
	総数	うち販売農家	順位	面積	順位	収穫量	10a当たり収量	順位	面積	順位	率	順位
	(平成17.2.1)	戸	(平成17.2.1)	ha	(平成20.7.15)	t	kg	(平成17.2.1)	ha	(平成17.2.1)	%	(平成17.2.1)
島根県総数	44,312	29,349		38,600		99,100	511		528,382		78.8	
松江市	5,463	3,389	2	4,270	2	9,830	516	6	27,709	10	52.3	19
浜田市	3,293	1,943	5	2,490	7	6,010	498	14	56,390	2	81.8	12
出雲市	7,244	4,842	1	5,790	1	13,100	467	18	35,324	5	65.0	18
益田市	2,981	1,587	6	2,310	9	4,550	499	12	63,726	1	86.9	7
大田市	2,944	1,753	7	2,800	5	6,330	507	9	34,290	6	78.6	16
安来市	3,598	2,985	4	4,080	3	12,700	545	2	30,071	9	71.4	17
江津市	1,146	437	16	673	16	1,500	488	15	21,224	13	79.0	14
雲南市	4,992	3,452	3	3,660	4	9,470	511	8	44,089	3	79.7	13
東出雲町	462	283	18	518	17	1,040	515	7	1,974	20	46.3	20
奥出雲町	2,234	1,903	6	2,670	6	7,390	517	5	31,025	7	84.3	10
飯南町	903	788	11	1,190	11	4,010	554	1	21,156	15	87.1	6
斐川町	1,941	1,381	10	2,390	8	7,860	534	3	2,167	19	26.9	21
川本町	465	291	17	402	18	865	486	16	9,033	16	84.9	9
美郷町	928	506	14	690	15	1,460	499	12	25,125	12	88.8	4
邑南町	2,350	1,732	8	1,970	10	6,000	530	4	36,346	4	86.7	8
津和野町	1,003	673	13	890	13	2,120	505	10	27,693	11	90.2	3
吉賀町	1,034	762	12	908	12	2,540	503	11	31,013	8	92.2	1
海士町	200	107	19	196	19	X	X	19	2,644	18	78.9	15
西ノ島村	66	45	20	38	20	X	X	19	5,061	17	90.4	2
知夫村	46	35	21	16	21	—	—	19	1,127	21	82.3	11
隠岐の島町	1,019	455	15	696	14	1,830	475	17	21,195	14	87.2	5
資料	中国四国農政局島根農政事務所「島根農林水産統計年報」						農林水産省統計情報部「2005年農林業センサス」					

市 町 村	漁船隻数		海面漁業漁獲量(属人)	順位
	海面	順位		
	(平成18年)	(平成18年)	(平成19年)	(平成19年)
島根県総数	4,301		127,349	
松江市	1,031	1	16,162	3
浜田市	337	6	8,850	4
出雲市	511	4	2,477	6
益田市	244	8	1,686	7
大田市	539	3	8,129	5
安来市	44	11	30	11
江津市	79	10	302	9
雲南市	—	13	—	13
東出雲町	10	12	10	12
奥出雲町	—	13	—	13
飯南町	—	13	—	13
斐川町	—	13	—	13
川本町	—	13	—	13
美郷町	—	13	—	13
邑南町	—	13	—	13
津和野町	—	13	—	13
吉賀町	—	13	—	13
海士町	252	7	963	8
西ノ島村	359	5	33,578	2
知夫村	148	9	148	10
隠岐の島町	747	2	55,014	1
資料	中国四国農政局島根農政事務所「島根農林水産統計年報」			

市 町 村	事業所 (農林漁業を除く民営)				工業(平成19.12.31) (従業者4人以上の事業所)				商業(平成19.6.1)							
	事業所数 (平成18.10.1)	順位	従業者数 (平成18.10.1)	順位	事業所数	順位	従業者数	順位	製造品出荷額等 百万円	順位	事業所数	順位	従業者数	順位	年間商品 販売額 百万円	順位
島根県総数	38,915		291,450		1,547		45,444		1,201,501		10,782		59,793		1,421,377	
松江市	10,250	1	86,961	1	269	2	5,556	4	96,462	4	2,549	1	17,885	1	539,766	1
浜田市	3,630	3	25,448	3	159	3	3,739	6	71,954	6	1,035	3	5,741	3	130,470	3
出雲市	7,429	2	56,778	2	307	1	8,058	1	131,388	3	2,167	2	12,502	2	279,027	2
益田市	2,883	4	20,987	4	90	7	2,448	8	38,830	10	800	4	4,602	4	85,646	4
大田市	2,277	5	14,057	7	98	6	2,680	7	44,561	8	698	5	3,301	5	59,119	7
安来市	1,908	7	16,346	5	104	5	5,869	3	224,818	2	540	7	2,687	7	62,627	6
江津市	1,406	8	9,624	9	65	9	1,612	10	49,826	7	402	8	1,722	9	31,983	10
雲南市	2,213	6	14,559	6	119	4	3,912	5	83,697	5	581	6	2,745	6	58,538	8
東出雲町	490	14	5,836	10	58	10	2,114	9	41,430	9	126	15	996	11	35,554	9
奥出雲町	825	11	5,211	12	52	11	1,230	11	22,354	11	268	11	969	12	12,734	12
飯南町	349	16	1,833	16	19	15	272	15	7,478	14	100	16	365	16	5,359	16
斐川町	1,272	9	13,086	8	87	8	6,096	2	350,368	1	366	9	2,161	8	65,924	5
川本町	271	18	1,764	17	10	18	69	18	749	18	74	18	301	17	4,147	17
美郷町	320	17	1,629	18	17	16	189	17	2,032	17	99	17	291	18	2,886	18
邑南町	709	12	4,059	13	29	12	469	13	12,570	13	220	12	764	13	9,124	13
津和野町	589	13	2,996	14	23	13	342	14	5,562	15	182	13	669	14	6,741	15
吉賀町	424	15	2,452	15	17	16	569	12	14,395	12	128	14	439	15	6,904	14
海士町	189	20	778	20	3	19	19	19	X	19	49	20	171	20	1,969	20
西ノ島村	267	19	1,051	19	1	20	6	20	X	19	69	19	189	19	2,701	19
知夫村	71	21	186	21	-	21	-	21	X	19	22	21	47	21	263	21
隠岐の島町	1,143	10	5,809	11	20	14	195	16	2,790	16	307	10	1,246	10	19,893	11
資料	総務省統計局 「事業所・企業統計調査報告」				県統計調査課 「工業統計調査結果報告書」				県統計調査課 「商業統計調査結果速報」							

市 町 村	自動車保有台数 (平成20.3.31)		一般国道実延長 (平成20.4.1)		一般国道改良率 (幅員5.5m以上) (平成20.4.1)		一般国道舗装率 (簡易除く) (平成20.4.1)		県道実延長 (平成20.4.1)		県道改良率 (幅員5.5m以上) (平成20.4.1)		県道舗装率 (簡易除く) (平成20.4.1)		市町村道実延長 (平成20.4.1)	
	台	順位	m	順位	%	順位	%	順位	m	順位	%	順位	%	順位	m	順位
島根県総数	534,174		905,774		90.0		90.9		2,515,315		52.8		55.0		14,493,481	
松江市	133,896	1	103,263	2	93.0	12	95.2	13	229,915	4	63.0	5	69.2	3	2,090,420	2
浜田市	42,691	3	73,680	4	99.1	7	100.0	1	304,721	1	51.2	11	61.7	6	1,508,725	3
出雲市	109,528	2	99,214	3	91.3	13	95.5	12	258,083	2	59.8	7	57.0	8	2,224,887	7
益田市	36,948	4	141,478	1	78.4	16	80.7	15	207,514	5	44.0	15	40.8	15	884,919	1
大田市	29,215	7	51,116	7	97.4	10	100.0	1	193,241	6	50.7	12	66.7	4	956,767	6
安来市	33,528	6	45,667	10	85.2	14	91.2	14	156,745	7	56.8	9	73.7	2	968,760	5
江津市	18,130	9	49,505	8	97.8	9	100.0	1	127,360	9	27.8	19	24.3	18	468,328	12
雲南市	35,000	5	56,745	5	100.0	1	100.0	1	246,236	3	53.3	10	54.4	11	1,150,147	4
東出雲町	10,513	12	8,492	17	100.0	1	100.0	1	11,163	19	66.8	4	55.7	9	192,405	17
奥出雲町	11,860	11	56,053	6	94.5	11	99.6	11	112,341	10	57.3	8	51.8	12	500,009	11
飯南町	4,642	16	46,865	9	79.9	15	71.9	17	37,017	17	85.4	1	82.1	1	285,165	13
斐川町	22,002	8	9,204	16	100.0	1	100.0	1	51,117	16	73.6	2	62.4	5	734,342	8
川本町	3,336	18	6,414	18	99.6	6	100.0	1	68,762	15	43.7	16	38.0	16	158,627	18
美郷町	770	13	35,291	11	97.6	17	78.0	16	74,673	14	47.2	14	49.7	14	262,858	15
邑南町	4,576	17	22,234	15	98.1	8	99.8	10	145,608	8	49.2	13	51.3	13	609,266	10
津和野町	6,688	14	34,685	12	100.0	1	100.0	1	86,657	12	42.4	17	36.3	17	285,086	14
吉賀町	5,641	15	26,515	14	100.0	1	100.0	1	74,843	13	70.8	3	59.7	7	222,035	16
海士町	1,731	20	-	20	-	20	-	20	25,016	18	16.2	21	14.0	21	124,362	19
西ノ島村	2,131	19	6,128	19	72.1	18	48.9	18	10,438	20	23.1	20	17.8	20	110,097	20
知夫村	389	21	-	20	-	20	-	20	6,462	21	31.2	18	22.7	19	78,803	21
隠岐の島町	11,946	10	33,227	13	66.3	19	46.5	19	87,403	11	59.9	6	55.3	10	677,473	9
資料	中国運輸局 島根運輸支局				県道路維持課 「道路等の現況調査」											

市 町 村	市町村内総生産 (平成18年度)		1人当たり 市町村民所得 (平成18年度)		普通会計 歳入決算額 (平成19年度)		普通会計 歳出決算額 (平成19年度)		財政力指数 (平成17~平成 19年度平均)	
	百万円	順位	千円	順位	千円	順位	千円	順位		順位
島根県総数	2,487,486		2,436		409,988,379		405,237,815		0.401	
松江市	728,999	1	2,592	2	90,689,349	1	90,043,839	1	0.593	1
浜田市	236,061	3	2,423	5	34,590,057	3	34,395,788	3	0.468	4
出雲市	434,364	2	2,422	6	70,807,255	2	69,928,386	2	0.494	3
益田市	166,129	5	2,311	9	23,802,290	5	23,497,192	5	0.453	5
大田市	108,419	8	2,210	14	22,713,888	6	22,360,095	6	0.312	9
安来市	182,595	4	2,315	8	21,249,353	7	20,765,422	7	0.400	7
江津市	84,965	9	2,220	12	15,221,517	9	15,043,085	9	0.350	8
雲南市	131,721	6	2,455	4	29,779,476	4	29,494,347	4	0.276	10
東出雲町	40,026	12	2,548	3	5,541,460	17	5,485,674	17	0.450	6
奥出雲町	46,556	11	2,151	17	16,804,836	8	16,511,678	8	0.192	13
飯南町	18,562	16	2,159	16	8,136,230	14	7,933,299	14	0.160	17
斐川町	114,887	7	3,056	1	10,509,345	12	10,402,693	12	0.557	2
川本町	12,576	18	2,219	13	3,879,140	19	3,853,412	19	0.163	16
美郷町	17,942	17	2,022	21	6,828,417	15	6,711,586	15	0.160	17
邑南町	37,240	13	2,099	19	11,655,344	11	11,532,760	11	0.198	11
津和野町	25,887	14	2,059	20	8,290,403	13	8,236,203	13	0.187	14
吉賀町	23,488	15	2,135	18	5,682,952	16	5,542,059	16	0.164	15
海士町	8,687	20	2,273	10	4,058,920	18	4,016,628	18	0.100	21
西ノ島村	12,146	19	2,254	11	3,627,417	20	3,504,181	20	0.136	19
知夫村	1,938	21	2,171	15	1,119,183	21	1,060,227	21	0.119	20
隠岐の島町	54,297	10	2,419	7	15,001,547	10	14,919,261	10	0.193	12
資料	県統計調査課 「平成18年度しまねの市町村民経済計算」				県市町村課 「市町村財政概況」					

市 町 村	小 学 校 (平成20.5.1)				中 学 校 (平成20.5.1)				中学校卒業 者 等 学 校 等 (平成20年3月)	順位
	学校数	順位	児童数	順位	学校数	順位	生徒数	順位	%	
島根県総数	253		39,645		108		21,238		98.7	
松江市	35	2	10,966	1	19	1	5,918	1	98.8	14
浜田市	26	3	3,003	3	9	4	1,618	3	97.3	20
出雲市	38	1	8,431	2	15	2	4,546	2	99.0	12
益田市	19	6	2,821	4	12	3	1,433	4	97.7	18
大田市	22	4	1,841	7	8	5	1,074	7	99.0	12
安来市	17	7	2,340	5	5	8	1,207	6	98.3	16
江津市	10	10	1,331	9	4	9	730	9	98.7	15
雲南市	21	5	2,301	6	7	6	1,234	5	99.5	10
東出雲町	3	16	1,077	10	1	17	431	12	100.0	1
奥出雲町	11	8	792	11	2	13	479	10	97.9	17
飯南町	4	14	254	16	2	13	169	16	96.7	21
斐川町	4	14	1,786	8	2	13	891	8	100.0	1
川本町	3	16	153	18	1	17	94	18	100.0	1
美郷町	2	19	233	17	2	13	127	17	100.0	1
邑南町	9	11	546	13	3	11	294	13	100.0	1
津和野町	7	12	375	14	3	11	203	14	97.6	19
吉賀町	5	13	343	15	4	9	192	15	100.0	1
海士町	2	19	110	20	1	17	60	19	100.0	1
西ノ島町	3	16	144	19	1	17	59	20	100.0	1
知夫村	1	21	29	21	1	17	15	21	100.0	1
隠岐の島町	11	8	769	12	6	7	464	11	99.4	11

県統計調査課
「学校基本調査結果報告書」

市 町 村	医療施設従事者数(平成18.12.31)						医療施設(平成18.10.1)				一般廃棄物(平成18年度)					
	医師	順位	歯科医師	順位	薬剤師	順位	病院	順位	一般診療所	順位	歯科診療所	順位	ごみ 総排出量	順位	1人1日 総排出量	順位
島根県総数	1,826		382		872		60		752		293		272,881		1,004	
松江市	505	2	113	1	262	1	14	1	213	1	84	1	78,740	1	1,110	4
浜田市	123	3	30	4	73	4	7	3	67	3	31	3	23,844	3	1,053	5
出雲市	660	1	91	2	214	2	9	2	151	2	55	2	71,029	2	1,309	2
益田市	122	4	33	3	86	3	3	6	59	4	26	4	17,274	4	898	8
大田市	82	5	15	6	37	6	2	8	54	5	13	6	11,189	6	744	15
安来市	66	6	15	6	39	5	5	4	30	8	12	7	12,545	5	773	13
江津市	52	8	12	8	37	6	4	5	31	7	11	8	8,164	9	793	10
雲南市	60	7	17	5	31	8	3	6	35	6	15	5	10,462	7	632	18
東出雲町	13	14	5	13	4	16	1	12	11	13	4	11	4,074	12	781	11
奥出雲町	21	11	7	10	12	11	1	12	13	12	4	11	6,055	11	1,053	5
飯南町	4	18	3	15	1	18	1	12	8	15	3	15	1,877	15	853	9
斐川町	29	9	12	9	22	9	2	8	17	9	9	9	7,726	10	756	14
川本町	8	16	3	15	5	15	1	12	4	18	2	17	1,178	19	774	12
美郷町	4	18	1	20	2	17	—	19	9	14	2	17	1,191	18	537	20
邑南町	18	12	6	12	8	14	2	8	16	10	4	11	2,557	13	538	19
津和野町	14	13	4	14	11	13	2	8	6	16	3	15	2,448	14	697	16
吉賀町	11	15	3	15	14	10	1	12	6	16	4	11	1,277	17	478	21
海士町	2	20	2	18	1	18	—	19	2	20	2	17	940	20	1,043	7
西ノ島町	8	16	2	18	1	18	1	12	4	18	2	17	1,570	16	1,258	3
知夫村	—	21	1	20	—	21	—	19	1	21	1	21	182	21	673	17
隠岐の島町	24	10	7	10	12	11	1	12	15	11	6	10	8,559	8	1,380	1

厚生労働省大臣官房統計情報部
「医師・歯科医師・薬剤師調査」

厚生労働省大臣官房統計情報部
「医療施設調査」

県廃棄物対策課
「平成18年度一般廃棄物処理の現況」





市町村	交通事故 発生件数 (平成20年)		交通事故 死傷者数 (平成20年)		火災発生 件数 (平成18年)		火災発生 死傷者数 (平成18年)		火災発生 損害額 (平成18年)		選挙人名簿 登録者数 (平成21.6.2)	
	件	順位	人	順位	件	順位	件	順位	千円	順位	人	順位
島根県総数	2,199		2,534		374		73		645,724		597,747	
松江市	644	1	708	1	79	1	11	2	61,270	4	156,505	1
浜田市	181	3	226	3	47	3	13	1	58,692	5	50,090	3
出雲市	482	2	557	2	51	2	11	2	116,000	1	117,932	2
益田市	159	4	187	4	29	5	4	6	15,358	12	42,498	4
大田市	99	8	118	8	30	4	4	6	32,566	8	33,413	7
安来市	144	5	165	5	17	9	2	9	17,202	11	35,781	6
江津市	85	9	103	9	20	6	2	9	28,337	9	21,848	9
雲南市	112	7	130	7	19	7	5	5	33,271	7	36,635	5
東出雲町	45	10	51	10	3	18	1	15	17,536	10	11,350	12
奥出雲町	21	12	23	13	9	12	2	9	12,016	13	12,804	11
飯南町	13	15	14	15	11	10	1	15	38,400	6	4,850	17
斐川町	123	6	143	6	8	13	1	15	8,891	16	22,355	8
川本町	5	17	6	17	5	16	3	8	10,634	14	3,444	18
美郷町	3	18	4	18	6	14	1	15	8,179	17	4,941	16
邑南町	18	14	21	14	10	11	2	9	2,582	18	10,609	13
津和野町	19	13	25	12	4	17	2	9	9,543	15	7,823	14
吉賀町	11	16	12	16	6	14	2	9	97,310	2	5,866	15
海士町	1	21	1	21	—	21	—	19	—	20	1,976	20
西ノ島町	2	19	2	20	1	19	—	19	—	20	2,924	19
知夫村	2	19	4	18	1	19	—	19	32	19	568	21
隠岐の島町	30	11	36	11	18	8	6	4	77,905	3	13,535	10

県警察本部交通企画課
「交通年鑑」

県消防防災課
「消防年報」

県市町村課
「市町村別郡別登録者数」

絵で見る安来市の1日

人口密度	世帯人数
 <p>1km当たり 101.3 人</p>	 <p>1世帯に 3.05 人</p>
出生	死亡
 <p>1日に 0.79 人</p>	 <p>1日に 1.60 人</p>
結婚	離婚
 <p>2.5 日に1組</p>	 <p>5.7 日に1組</p>
転入	転出
 <p>1日に 2.58人</p>	 <p>1日に 3.06 人</p>
ごみ処理	市の予算
 <p>1日 31.19t</p>	 <p>1人当たり 537 千円</p>

安来市庁舎案内

○安来庁舎

安来市安来町 878-2 代表電話 0854-23-3000



○広瀬庁舎

安来市広瀬町広瀬 703 代表電話 0854-23-3200



○伯太庁舎

安来市伯太町東母里 580 代表電話 0854-23-3300



○広瀬保健センター

安来市広瀬町広瀬 1930-1 電話 0854-23-3220・3213

