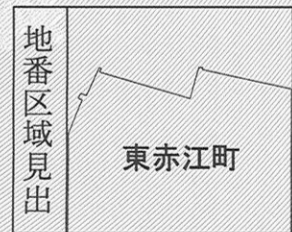


(注) 地図に準ずる図面は、土地の区画を明確にした不動産登記法所定の地図が備え付けられるまでの間、これに代わるものとして備え付けられている図面で、土地の位置及び形状の概略を記載した図面です。



請求部	所在	安来市東赤江町字福井			地番	1372番5		
出力縮尺	1/500	精度区分	座標系番号又は記号	分類	地図に準ずる図面		種類	土地改良所在図
作成年月日	昭和59年10月15日			備付年月日(原図)			補記事項	


これは地図に準ずる図面に記録されている内容を証明した書面である。

令和8年3月17日  
松江地方法務局

請求番号：7-1  
(1/1)

登記官

高島尚司




公用

これは図面に記録されている内容を証明した書面である。  
令和8年3月17日  
松江地方務局

登記官

高島尚司



① 1372-1~1372-50、650-1  
土地の所在 安来市東赤江町多福中 3023456 (1/8)  
主地所在図  
地積測量図  
昭和56年3月27日登記

### 測量図(全図)



作製者	主事 原 充 男 (原) 56.3.25 (昭和 年 月 日作製)	申請人 島根県松江市東赤江町多福中 高島尚司 松江地方務局	縮尺 1/1000
-----	-----------------------------------	--	-----------

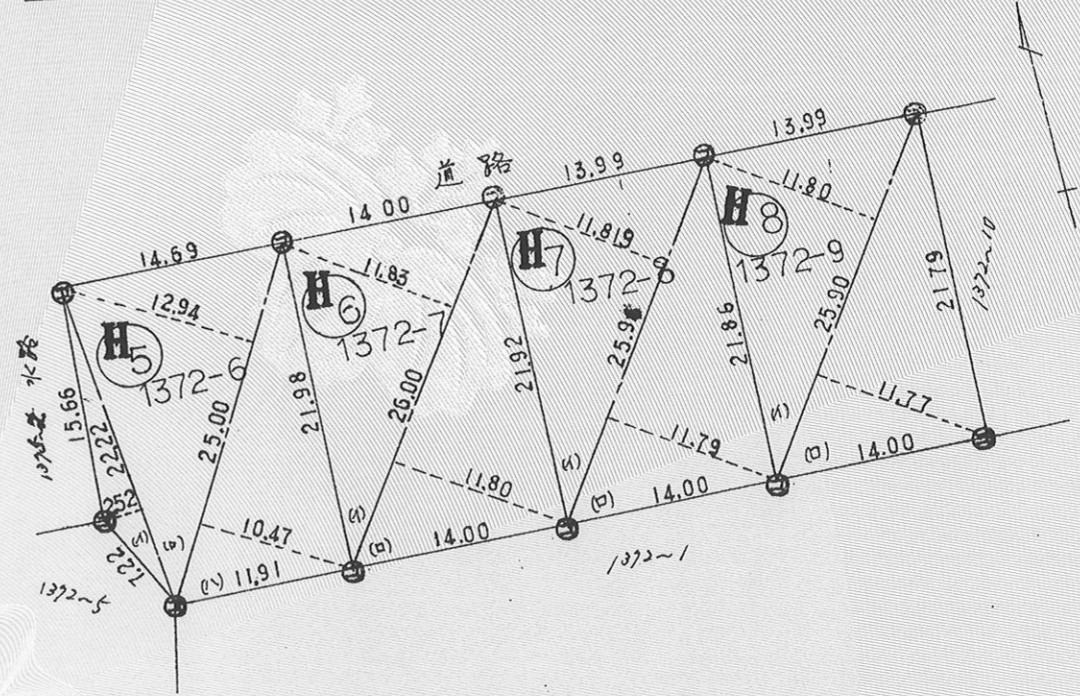
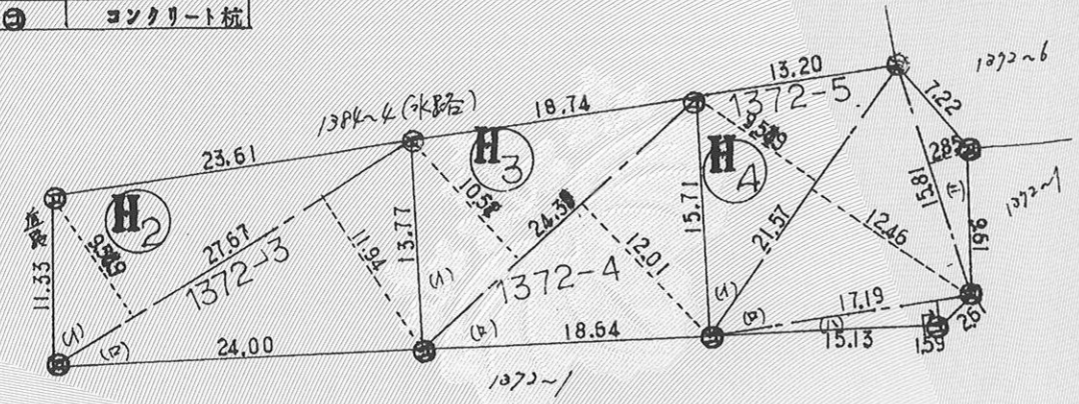
登記年月日：昭和56年3月27日

S.H56年3月27日登記  
土地所在図  
地積測量図

地番 1372-3  
~ 1372-9

土地の所在 安来市東赤江町字福中 3023458 (3/8)

筆界	境界標の種類
②	コンクリート杭



H<sub>2</sub> 1372-3

	底辺	高さ	倍面積
(イ)	27.67	9.549	267.2203
(ロ)	27.67	11.94	330.3798
合計			607.6001
三除			202.5334

H<sub>3</sub> 1372-4

	底辺	高さ	倍面積
(イ)	24.38	10.52	256.4176
(ロ)	24.38	12.01	292.8233
合計			549.2409
三除			183.0803

H<sub>4</sub> 1372-5

	底辺	高さ	倍面積
(イ)	21.57	9.589	205.9719
(ロ)	21.57	12.46	268.7622
(ハ)	17.19	1.59	27.5321
(ニ)	15.81	2.85	45.0585
合計			547.1247
三除			182.3749

H<sub>5</sub> 1372-6

	底辺	高さ	倍面積
(イ)	22.22	2.52	55.9944
(ロ)	25.00	12.94	323.50
(ハ)	25.00	10.47	261.75
合計			641.2444
三除			213.7481

H<sub>6</sub> 1372-7

	底辺	高さ	倍面積
(イ)	26.00	11.83	307.58
(ロ)	26.00	11.80	306.80
合計			614.38
三除			204.79

H<sub>7</sub> 1372-8

	底辺	高さ	倍面積
(イ)	25.98	11.819	306.5645
(ロ)	25.98	11.79	305.8326
合計			612.3971
三除			204.1324


H<sub>8</sub> 1372-9

	底辺	高さ	倍面積
(イ)	25.90	11.80	305.62
(ロ)	25.90	11.77	304.843
合計			610.463
三除			203.4877

これは図面に記録されている内容を証明した書面である。  
令和8年3月17日 松江地方務局

登記官

高島尚司



作製者 主事 原 充男 (原) (昭和56年3月25日作製)

申請人 島根県松江市東赤江町3番地2  
島根県土地開発公社  
理事 長谷地 忠

縮尺 1/500

表題部 (土地の表示)		調製	平成18年3月27日	不動産番号	2800005176524
地図番号	ひ3-29	筆界特定	余白		
所在	安来市東赤江町字福井			余白	
①地番	②地目	③地積	㎡	原因及びその日付〔登記の日付〕	
1372番5	雑種地	273		1372番から分筆 〔昭和56年3月27日〕	
余白	宅地	273	56	②③昭和56年3月23日地目変更 〔昭和56年3月27日〕	
余白	余白	余白		管轄転属により登記 平成18年3月27日	

以下省略