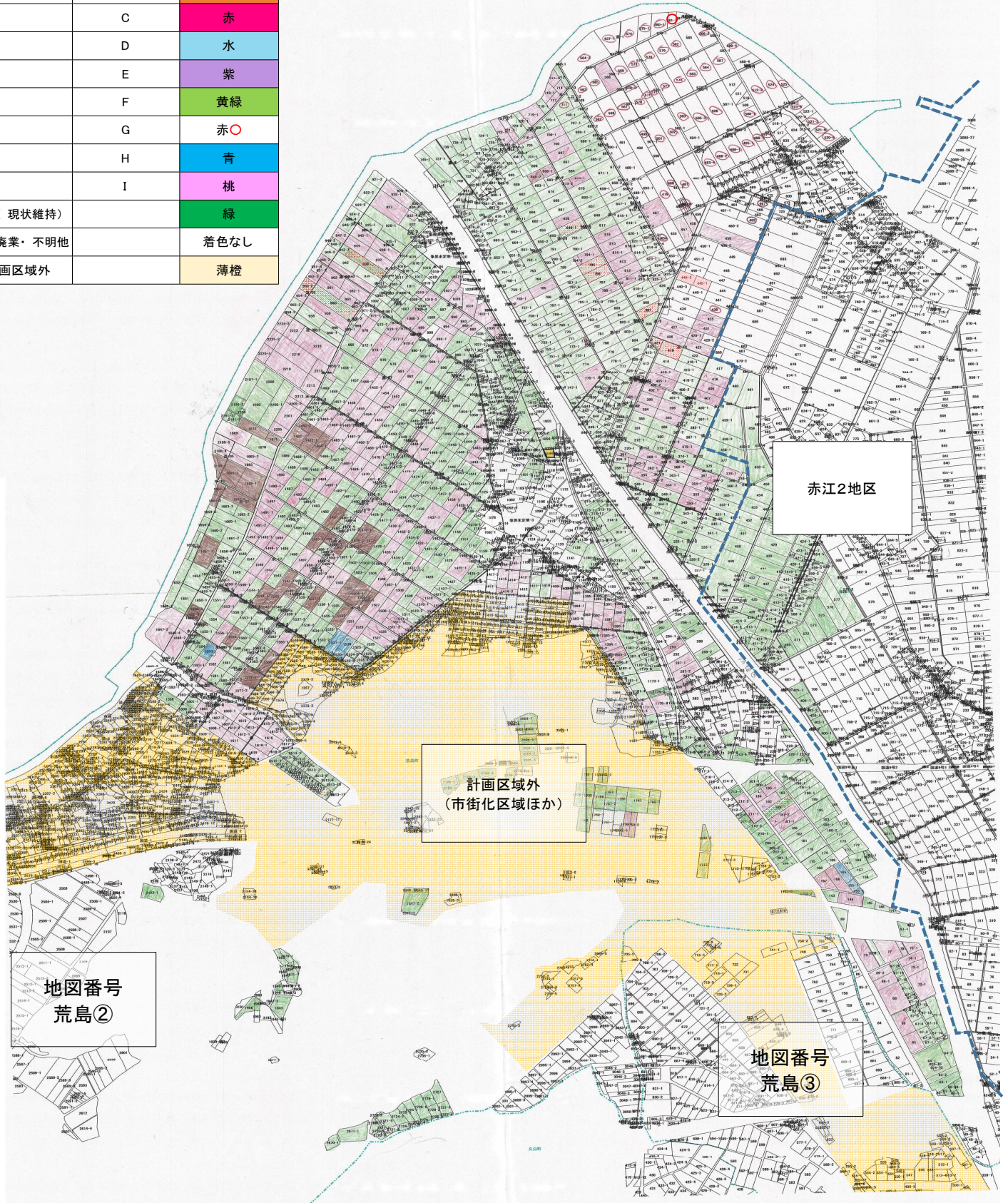


荒島地区



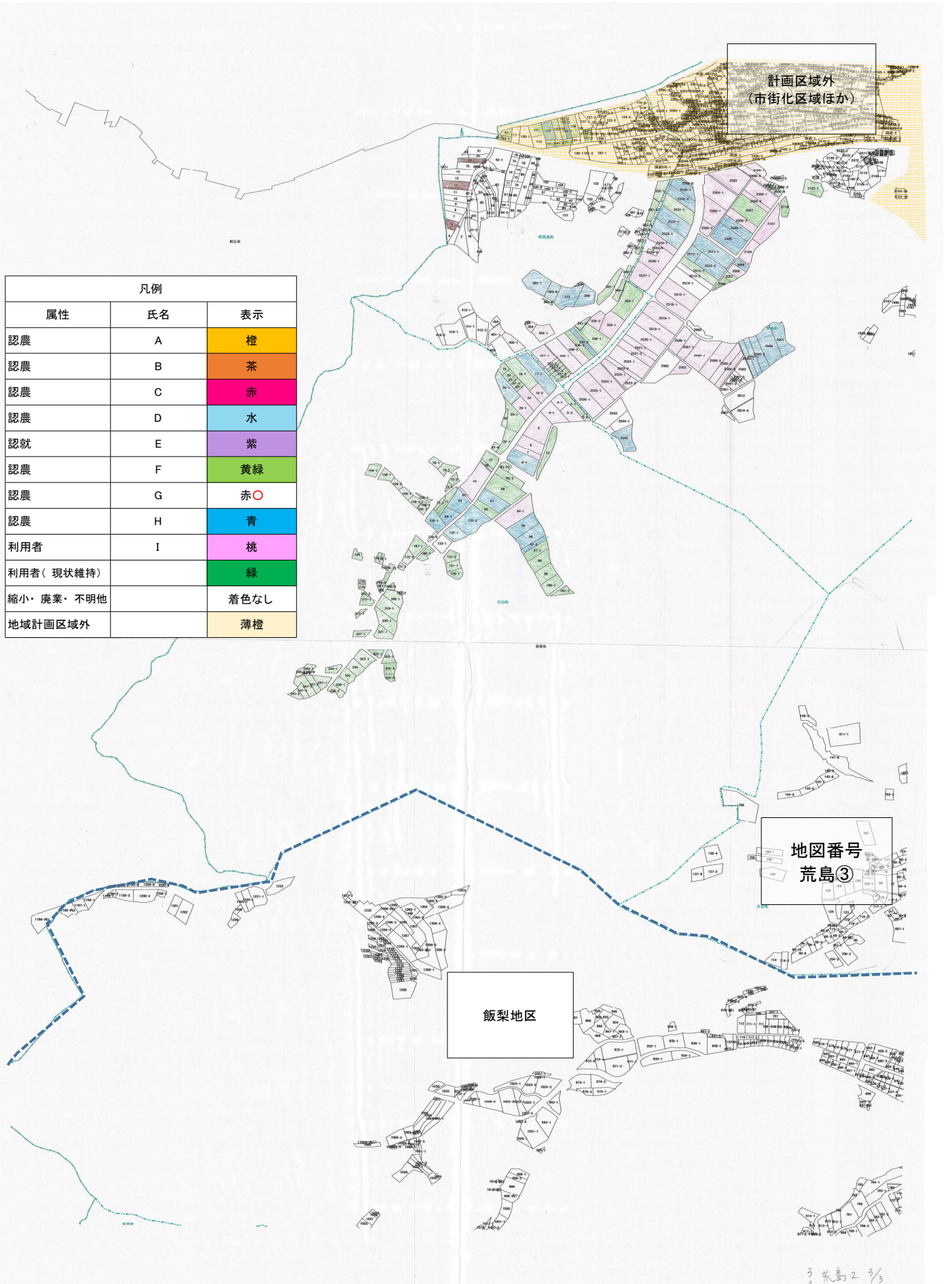
荒島地区

凡例		
属性	氏名	表示
認農	A	橙
認農	B	茶
認農	C	赤
認農	D	水
認就	E	紫
認農	F	黄緑
認農	G	赤○
認農	H	青
利用者	I	桃
利用者(現状維持)		緑
縮小・廃業・不明他		着色なし
地域計画区域外		薄橙



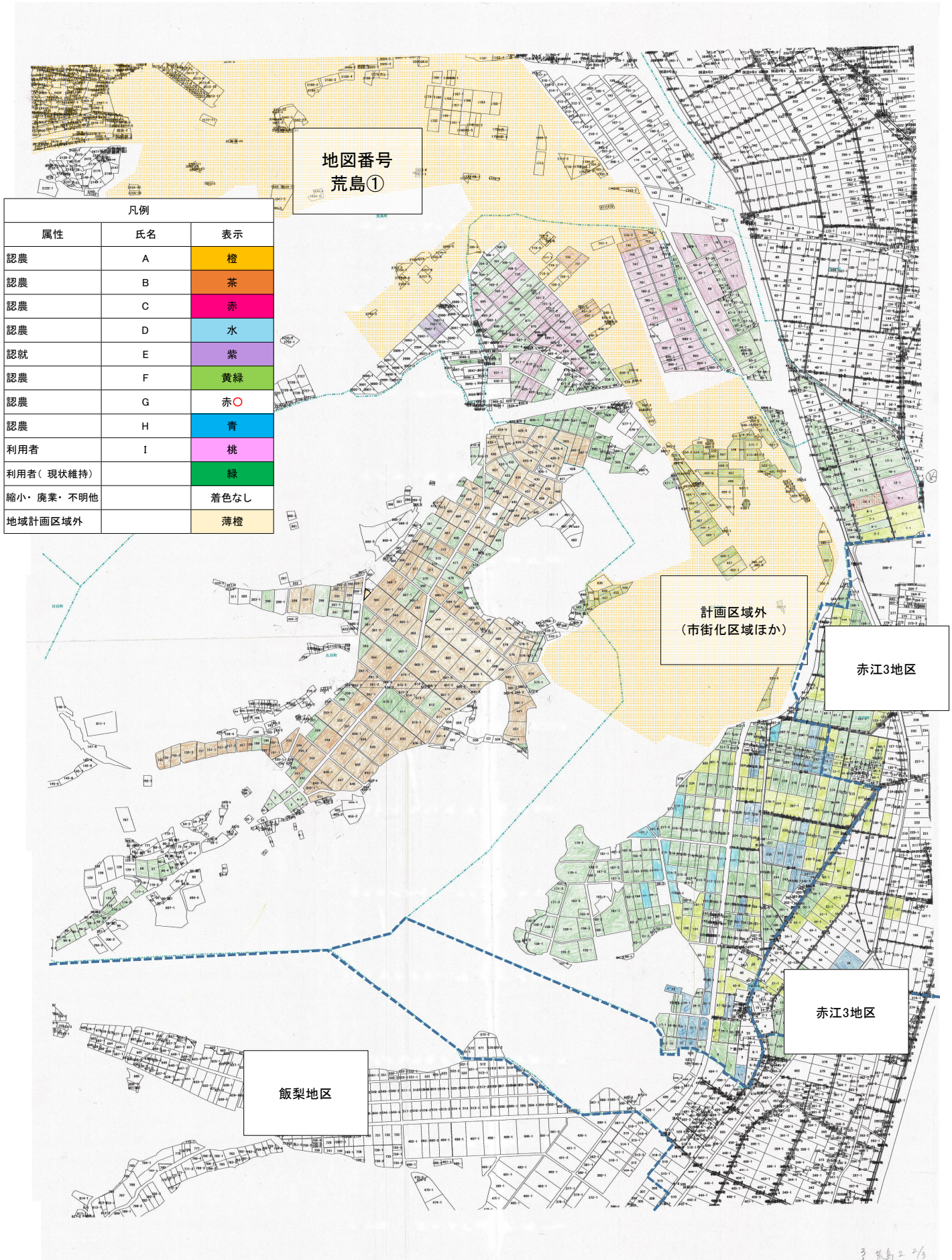
3 荒島 2/3

荒島地区



凡例		
属性	氏名	表示
認農	A	橙
認農	B	茶
認農	C	赤
認農	D	水
認就	E	紫
認農	F	黄緑
認農	G	赤○
認農	H	青
利用者	I	桃
利用者(現状維持)		緑
縮小・廃業・不明他		着色なし
地域計画区域外		薄橙

荒島地区



地図番号
荒島①

凡例		
属性	氏名	表示
認農	A	橙
認農	B	茶
認農	C	赤
認農	D	水
認就	E	紫
認農	F	黄緑
認農	G	赤○
認農	H	青
利用者	I	桃
利用者(現状維持)		緑
縮小・廃業・不明他		着色なし
地域計画区域外		薄橙

計画区域外
(市街化区域ほか)

赤江3地区

赤江3地区

飯梨地区