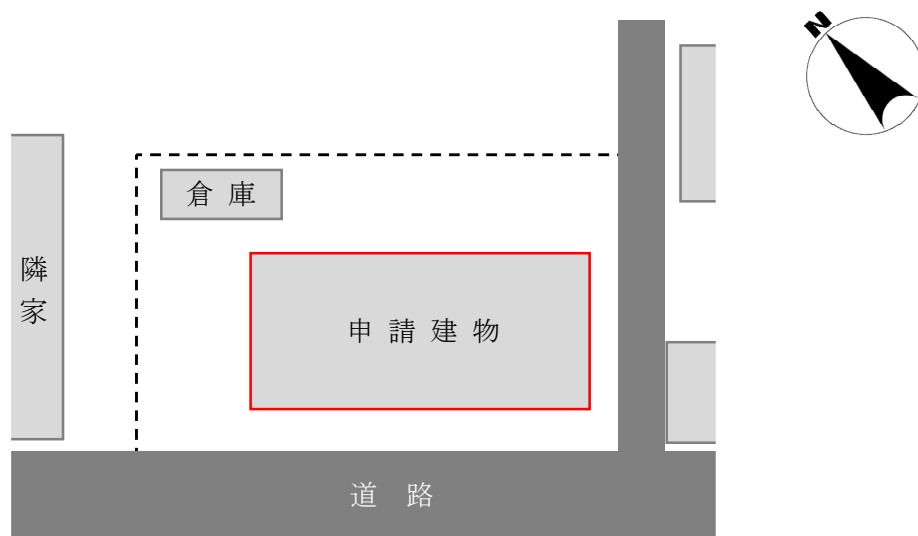


位置図（付近見取図）

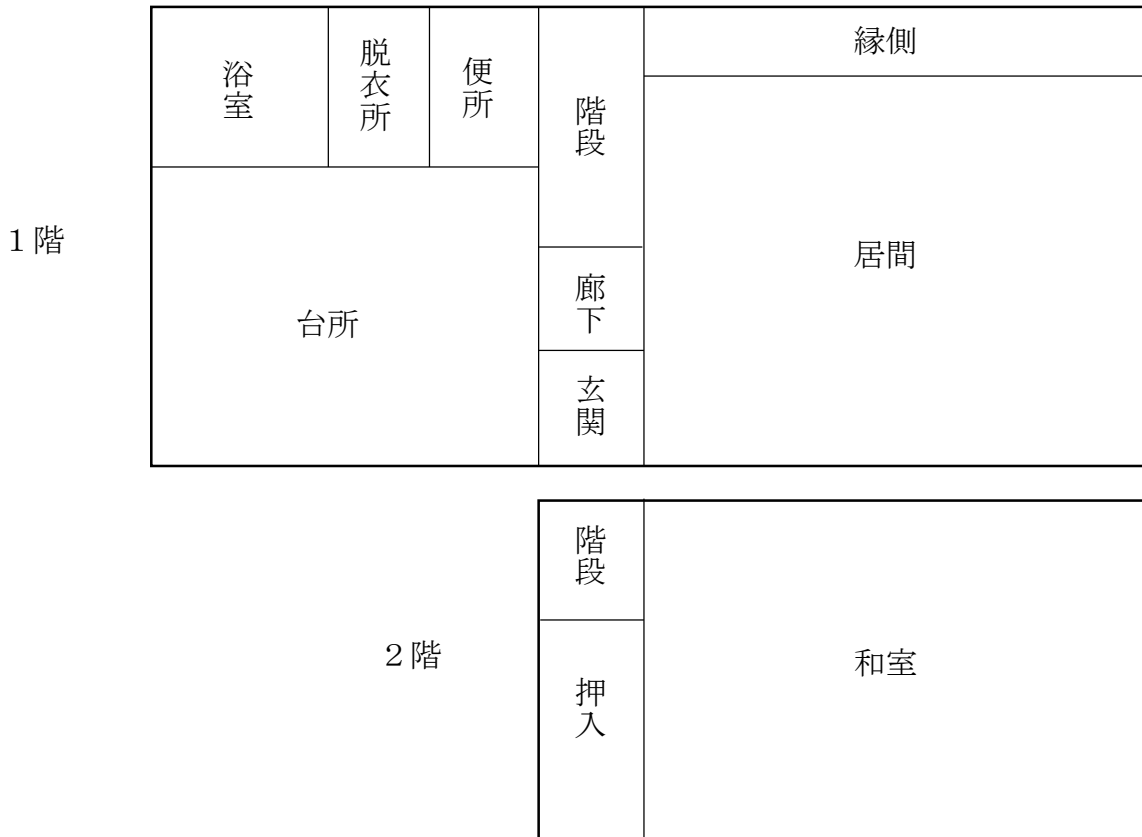


配置図

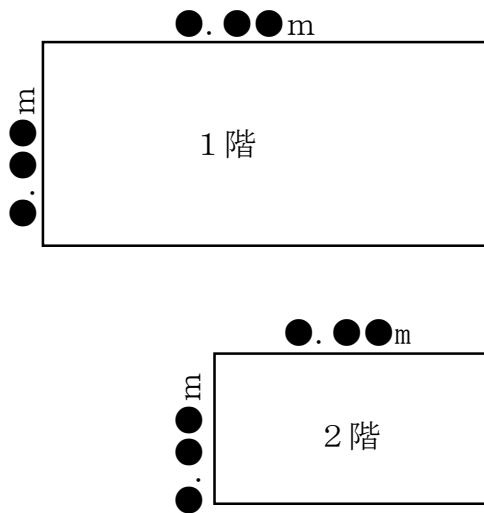


申請建物と同一敷地にあるその他の建物・隣家・道路との位置関係が分かるように表記してください。

平面図



床面積求積図



求積

1階 (①)

$$3.0\text{m} \times 3.0\text{m} = 9.00 \dots \text{m}^2$$

2階 (②)

$$3.0\text{m} \times 3.0\text{m} = 9.00 \dots \text{m}^2$$

$$\text{①} + \text{②} = 18.00 \dots \text{m}^2$$

$$\div \underline{\underline{2}} = \underline{\underline{9.00 \dots \text{m}^2}}$$

見積書上の面積と相違がないか、ご注意ください。

跡地利用計画書

【計画概要】

- ・跡地の計画的利用目的

解体後の土地の活用目的を具体的に記載してください。

※公共・公益施設用地等に活用し、良好な環境の形成及び地域活性のためになる計画が対象です。

- ・跡地の計画的利用の始期

- ・跡地の計画的利用に供する期間（10年間以上）

10年間以上の期間を設定してください。

跡地利用計画書に基づく計画的利用について 記載する看板の計画書

【記載内容】

看板に記載する内容について記載してください。

【例】

- ・跡地利用用途
（公園・広場整備、防災用地 等）
- ・利用期間
〇〇年〇〇月〇〇日 ～ 〇〇年〇〇月〇〇日
- ・この土地の整備（建物の除却）には、「安来市老朽危険空き家等除却助成事業」を利用しました。

土地所有者 安来太郎