

安来地域 公共下水道整備計画図



荒島東処理分区
 全体計画 38.7ha
 認可計画 38.7ha

赤江処理分区
 全体計画 21.3ha
 認可計画 21.3ha

安来地区処理区域
 全体計画 704.5ha
 認可計画 640.1ha

荒島西処理分区
 全体計画 20.5ha
 認可計画 20.5ha

荒島南処理分区
 全体計画 37.8ha
 認可計画 37.8ha


神塚処理分区
 全体計画 21.9ha
 認可計画 21.9ha


飯島処理分区
 全体計画 206.3ha
 認可計画 167.6ha

安来処理分区
 全体計画 334.9ha
 認可計画 309.2ha

単独公共下水道
 吉佐処理区
 全体計画 24.0ha
 認可計画 24.0ha





さぎの湯処理分区
 全体計画 23.1ha
 認可計画 23.1ha

 公共下水道 整備済み区域

 公共下水道 整備予定区域

公共下水道及び農業集落排水等の区域以外は、浄化槽事業区域です。

凡例

	全体計画区域
	認可計画区域
	既整備区域
	既設幹線