

# 安来市管内図

## 緊急輸送道路における占用制限箇所

①川尻本線

②安来港川尻線

③隠谷線

④吉佐須崎線

⑤市立病院線

⑥広瀬中央線

⑩市場尻豊岡線

⑪本町市場尻線

⑦幸谷線

⑫井尻日次線

⑬日次多田線

⑧西比田12号線

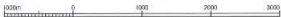
⑨西比田線

凡

例

安来市役所

1 : 50,000



「この地図は、国土院院長の承認を得て、同院発行の5万分1  
地形図を複製したものである。(承認番号 平 16 中 第 92 号)」

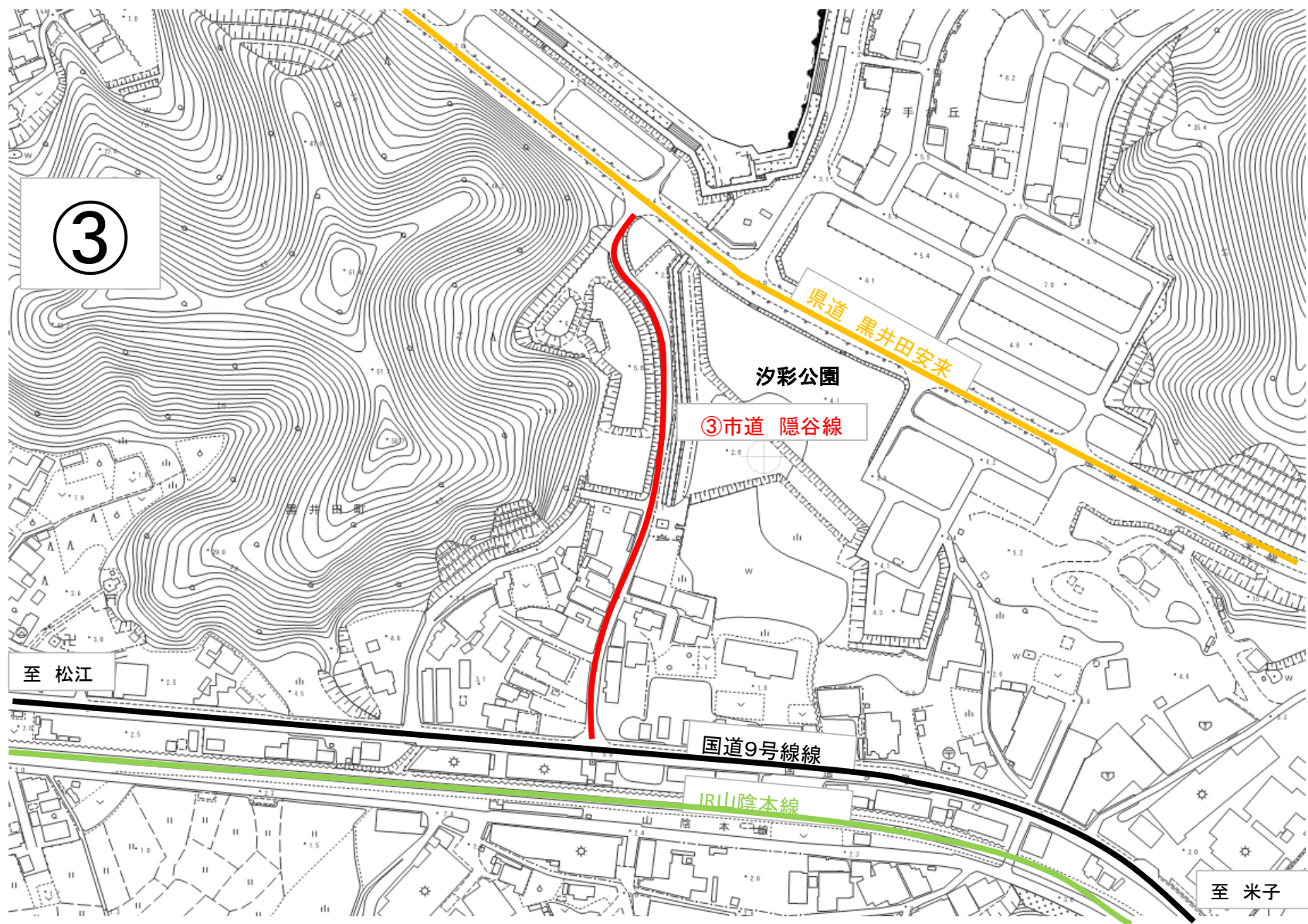
平成十六年十月作成

株式会社 ワールド調製



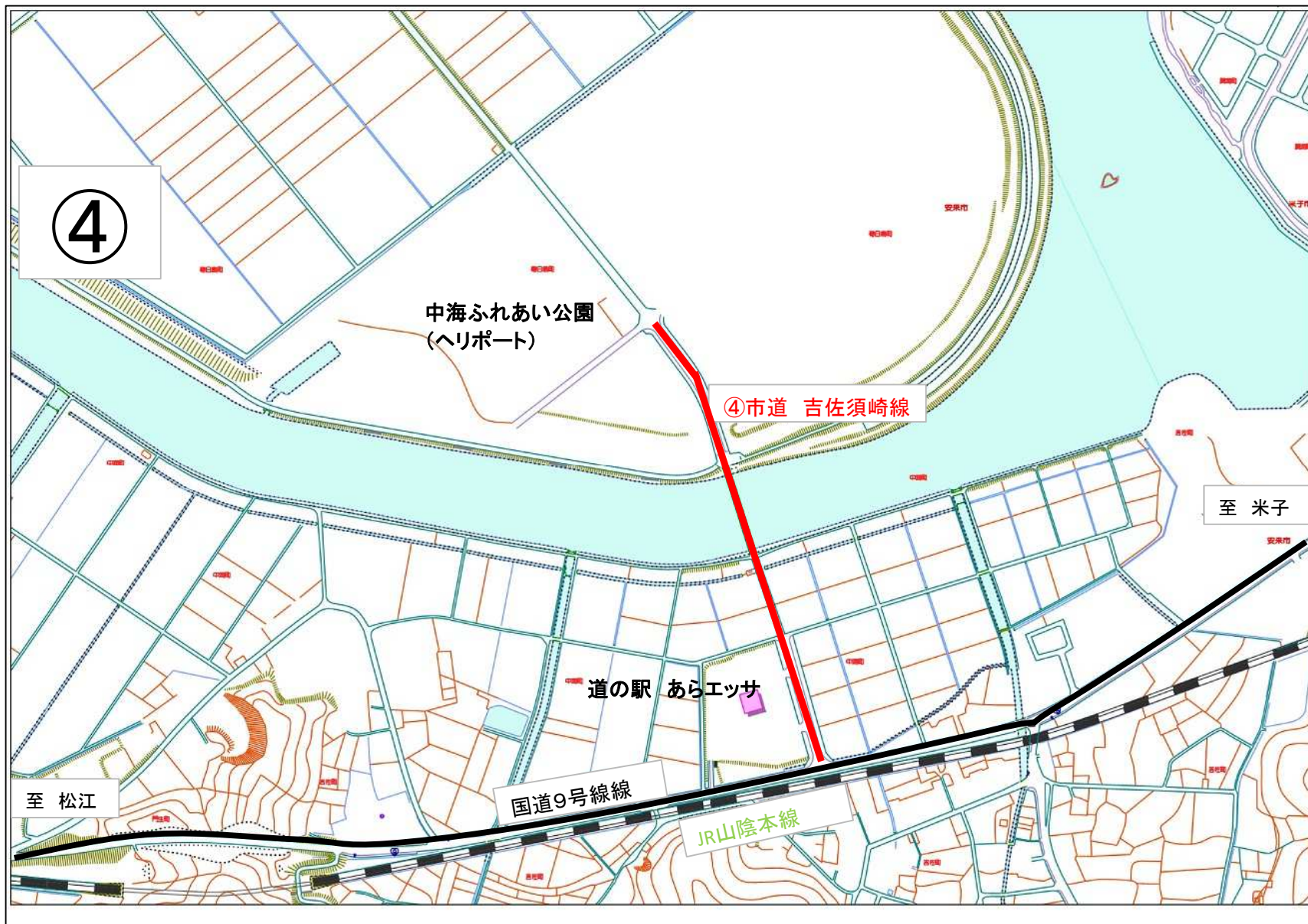


路線番号	路線名	占用を制限する区間
A3080	川尻本線	国道9号交点から市道安来港川尻線交点まで
A3227	安来港川尻線	市道安来港川尻線交点から安来港臨港道路交点まで



路線番号	路線名	占用を制限する区間
A59	隠谷線	国道9号交点から県道黒井田安来線交点まで





路線番号	路線名	占用を制限する区間
A62	吉佐須崎線	国道9号交点から中海ふれあい公園まで





路線番号	路線名	占用を制限する区間
B1047	広瀬中央線	市道市立病院線交点から安来市消防署広瀬分署まで
B1054	市立病院線	県道安来木次線交点から市道広瀬中央線交点まで



安来市告示第 号  
市道路線の占用制限について 説明資料  
建設部土木建設

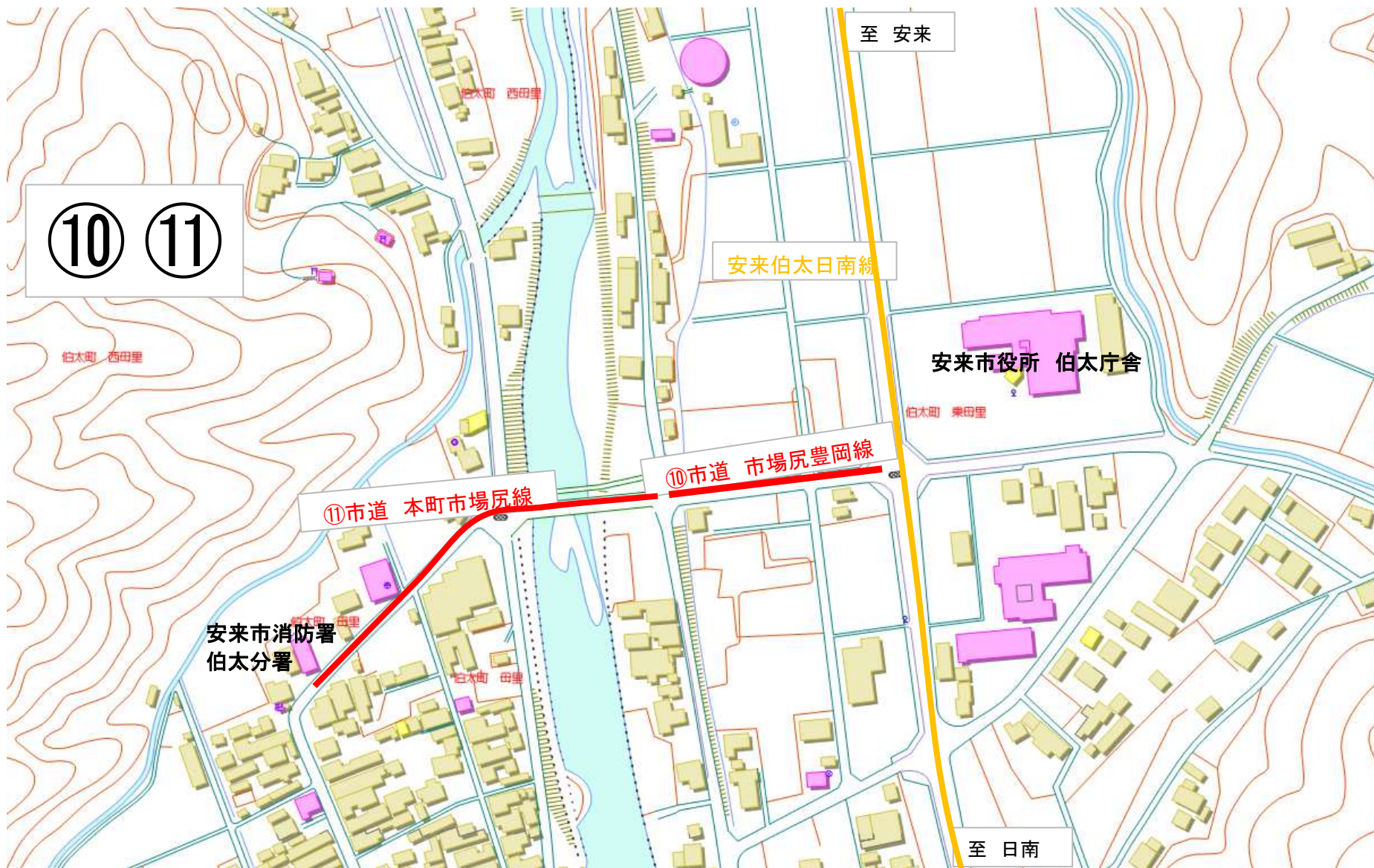


路線番号	路線名	占用を制限する区間
B2057	幸谷線	県道安来木次線交点から山佐ダム（訓練場）場外離着陸場まで



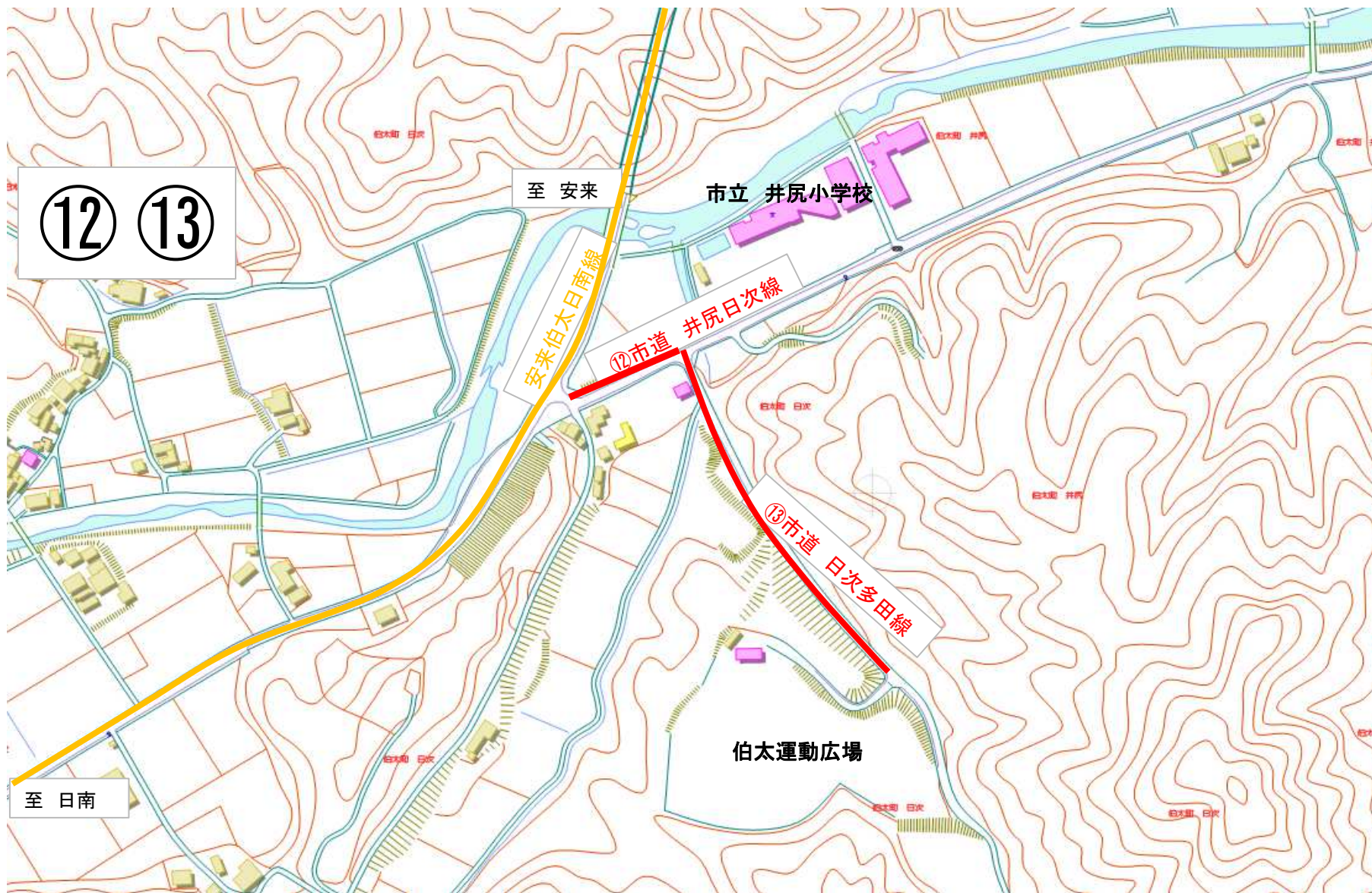
路線番号	路線名	占用を制限する区間
B4022	西比田12号線	国道432号交点から市道西比田線交点まで
B4016	西比田線	市道西比田線交点から安来市消防署広瀬分署比田分駐所まで





路線番号	路線名	占用を制限する区間
C56	本町市場尻線	市道市場尻豊岡線交点から安来市消防署伯太分署まで
C73	市場尻豊岡線	県道安来伯太日南線交点から市道本町市場尻線交点まで





路線番号	路線名	占用を制限する区間
C124	日次多田線	市道井尻日次線交点から安来市伯太町（山村広場）場外離着陸場まで
C325	井尻日次線	県道安来伯太日南線交点から市道日次多田線交点まで