



# 通学路対策箇所図

学校名	赤江小	箇所 No.	1	合同点検	
住所・箇所	さに一たうん付近 (安来市下坂田町)	路線名	今津下坂田線	道路管理者	安来市



地図データ : Google



横断歩道の待機場所にいる児童生徒が確認しにくい。

カーブミラーと道路標識が重なって見えにくい

表示が消えかかっている。

通学路の状況・危険内容等	No.
--------------	-----

<p>・通学路には片側のみ歩道が設置されているため、住宅団地(さに一たうん)児童生徒は、道路を横断する必要がある。しかし、横断歩道の待機場所にいる児童生徒は、住宅の壁で見えにくく、カーブミラーも他の道路標識と重なって見えにくいなどから、付近を走行する自動車が、減速せずに通過することが頻繁にあり危険である。</p>	1

No.	協議・対策内容	対策実施者	対応状況(対策時期)
1	ダイヤモンドマークは塗り直しを検討する。道路標識は現地を確認して検討する。	警察	ダイヤ、横断歩道の一部、停止線は今年度補修上申。 カーブミラーにかかる標識は別途柱の長さを変える工事を来年度予定。

# 通学路対策箇所図

学校名	赤江小	箇所No.	2	合同点検	
住所・箇所	安来市赤江町1099番地の向かい	路線名	中島住吉線	道路管理者	安来市

## 位置図



地図データ : Google

## 状況写真



国道9号から北進した場合。当該家屋は右手。



国道9号に向かって南進した場合。当該家屋は左手。



壁が固定されておらず、道路側に倒れてくる可能性がある



屋根が剥がれて強風の際は飛散する可能性がある

## 通学路の状況・危険内容等

No.

・家屋の壁や屋根が固定(修復)されていないため、地震や強風の際に道路側に剥がれ落ちたり、飛んでいったりすることが予想され危険である。

2

No.	協議・対策内容	対策実施者	対応状況(対策時期)
2	建築住宅課等へ確認をする。	教育委員会	所有者と地域の方々で対応を進めている。

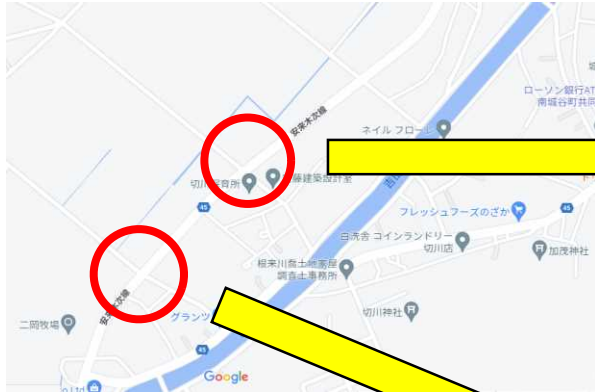
# 通学路対策箇所図

学校名	赤江小	箇所No.	3	合同点検	
住所・箇所	学校前付近の交差点(交流センター前、プール横)(安来市赤江町)	路線名	才下7号線、才下9号線	道路管理者	安来市
<p><b>位置図</b></p>  <p>赤江小</p> <p>才下公会堂</p> <p>プールがあるため見通しが悪い。</p>		<p><b>状況写真</b></p> <p>右方向から来る車がわかりにくい</p>  <p>校庭のフェンスや倉庫で車が見えにくくなっている</p> <p>左方向から来る車がわかりにくい</p>  <p>左方向から来る車がわかりにくい</p>  <p>右方向から来る車がわかりにくい</p>  <p>地図データ : Google</p>			
通学路の状況・危険内容等					No.
<p>・プールの壁や校庭のフェンス、倉庫で交差点に進入する車が確認しにくくなっている。プール横の交差点には停止線を、交流センター前の交差点にはカーブミラーの設置をお願いしたい。</p>					3
No.	協議・対策内容	対策実施者	対応状況(対策時期)		
3	現地を確認して検討する。	安来市	学校敷地からの出入りなので道路管理者では対応できない。		

# 通学路対策箇所図

学校名	赤江小	箇所 No.	4	合同点検	
住所・箇所	切川保育所付近交差点(安来市切川町)	路線名	県道安来木次線	道路管理者	島根県

位置図



状況写真



ータ :  
ogle

通学路の状況・危険内容等		No.
--------------	--	-----

・切川方面の児童が利用する横断歩道であるが、消えかかっている。塗り直しををお願いしたい。		4

No.	協議・対策内容	対策実施者	対応状況(対策時期)
4	現地を確認して検討する。	警察	今年度上申。 来年度以降実施予定。

## 通学路対策箇所図

学校名	赤江小	箇所 No.	5	合同点検	
住所・箇所	社日橋前横断歩道(安来市切川町)	路線名	県道安来木次線	道路管理者	島根県

### 位置図



プールがあるため見通しが悪い。

### 状況写真



地図データ :  
Google

通学路の状況・危険内容等				No.
・登下校で多くの児童が横断する場所であるが、横断歩道が消えかかっている。塗り直しをお願いしたい。				5
No.	協議・対策内容	対策実施者	対応状況(対策時期)	
5	現地を確認して検討する。	警察	今年度上申。 来年度以降実施予定。	

# 通学路対策箇所図

学校名	赤江小	箇所No.	6	合同点検	
住所・箇所	中島町内	路線名	越前中島線	道路管理者	安来市

位置図



状況写真



地図データ :  
Google

通学路の状況・危険内容等				No.
・進行方向に対して左側はカーブミラーで確認できるが右側は塀があり見通しが悪く確認が困難。				6
No.	協議・対策内容	対策実施者	対応状況(対策時期)	
6	現地を確認して検討する。	安来市	R5年度カーブミラー設置予定。	