

改訂版

安来市を歩こう！！

ウォーキングコース 距離表示申請マニュアル (県道・市道用)



© 安来市

平成29年4月

安来市市民生活部文化スポーツ振興課

■ウォーキングコース距離表示申請マニュアルについて

このマニュアルは、ウォーキング大会のコースで使用される県道又は市道の縁石にペイントで距離表示を行うことで、コースを利用してウォーキング等を行う人が、歩いた距離を具体的に把握することにより、健康づくりに役立てていただくことを目的に作成しました。

【歩道縁石への表示例】



■距離表示の注意事項

- ・ペイントによる距離表示ができる道路は、県道又は市道です。(国道はできません)
- ・ペイントによる距離表示ができる箇所は、県道又は市道の縁石のみです。(歩道部分に直接ペイントはできません)

■マニュアルに関する問い合わせ先

〒692-8686

安来市安来町878番地2

安来市市民生活部文化スポーツ振興課

スポーツ振興係

TEL (0854) 23-3075 / FAX (0854) 23-3155

E-mail: bun-sp@city.yasugi.shimane.jp

■申請書式

県道又は市道の歩道の縁石にペイントによる距離表示をされる場合は、下記の申請書類を作成し、下記の提出先に提出してください。

1. 県道用申請書

A：道路占用許可申請書（記載例）・・・P3

◇上記の書式は、下記の URL からダウンロードできます。

http://www.pref.shimane.lg.jp/infra/toshi/kiikan/matsue_kendo/

2. 市道用申請書

B：工事施工承認申請書（記載例）・・・P4

◇上記の書式は、下記の URL からダウンロードできます。

<http://www.city.yasugi.shimane.jp/busyo/kiban/doboku/yousiki/douro/>

3. 添付書類（県道、市道共通）

下記の C～F の書類を作成し、上記 1 又は 2 の申請書に添付してください。

C：事業計画概要書（記載例）・・・P5

D：位置図（作成例）・・・・・・・・・・P6

E：構造図（作成例）・・・・・・・・・・P7

F：現況写真（作成例）・・・・・・・・・・P8

■申請書の提出先

◇県道

〒692-0401

安来市広瀬町石原 3 5 7-1

松江県土整備事務所広瀬土木事業所管理課

TEL (0854) 32-2031 / FAX (0854) 32-2825

◇市道

〒692-0207

安来市伯太町東母里 5 8 0 番地

安来市建設部土木建設課

TEL (0854) 23-3322

注) 県道と市道の両方に距離表示をされる場合は「松江県土整備事務所広瀬土木事業所管理課」「安来市建設部土木建設課」それぞれに申請書類を提出してください。

A) 県道申請用(記載例)

道路占用 許可申請
協議 書

新規	更新	変更	(番号)
			年 月 日

島根県松江県土整備事務所長 様

平成〇〇年〇〇月△△日
〒692-〇〇〇〇
住所 安来市〇〇町〇〇番地

フリガナ 〇〇チクタイクキョウカイカイチョウ ヤスキ タロウ
氏名 〇〇地区体育協会会長 安来 太郎
担当者 広瀬 二郎
TEL 0854-〇〇-〇〇〇〇
FAX 0854-〇〇-△△△△

安来

道路法 第32条の規定により 許可を申請 します。

占用の目的	県道(歩道)を利用したウォーキングコース整備のための距離表示		
占用の場所	路線名	県道〇〇線	車道・ 歩道 ・その他
	場所	安来市〇〇町〇〇地点から安来市〇〇町〇〇地点まで (約〇〇〇〇m:〇〇〇m毎に)	
占用物件	名称	規 模	数 量
	ペンキ	m表示:縦7.0cm横25.0cm 責任者表示:縦7.0cm横25.0cm 起点表示:縦7.0cm横25.0cm	〇か所
占用の期間	平成〇〇年〇〇月〇〇日から 平成〇〇年〇〇月〇〇日まで	間	占用物件の構造 道路標識用ペンキ
工事の期間	平成〇〇年〇〇月〇〇日から 平成〇〇年〇〇月〇〇日まで	間	工事实施の方法 〇〇地区体育協会で実施 型抜きしたパネルにスプレー式ペンキでペイント
道路の復旧方法		添付書類	位置図 ・平面図・横断図・ 構造図 ・復旧図・交通規制図・保安施設記録簿・事業計画説明書・ 現況写真 ・その他()
工事の時間帯	9:00~17:00		
備考	<div style="border: 1px solid black; padding: 5px; display: inline-block;">占用の期間は最長5年間です</div>		

B)市道申請用(記載例)

工事施工承認申請書

① 工事の目的 及び理由	市道(歩道)を利用したウォーキングコース整備のための距離表示
② 工事の場所	路線名 市道 ○○○ 線(歩道) 安来市 ○○○ 町 ○○○ 地点から 安来市 ○○○ 町 □□□ 地点 (約○○○○m:○○○m毎に)
③ 工事の期間	平成 ○○ 年 ○○ 月 ○○ 日から 平成 □□ 年 □□ 月 □□ 日まで △ 日間
④ 工事仕様の 概要	歩道の縁石に型抜きしたパネルを使用してスプレー式ペンキでペイント表示をする
⑤ その他参考と なるべく事項	ペイント表示予定箇所(○○箇所)
⑥ ※承認の条件	

道路法第 24 条の規定により、上記のとおり工事を行いたいので別紙関係図書類(位置図、平面図、横断図、構造図、現況写真)を添えて承認の申請をします。

平成 ○○ 年 ○○ 月 ○○ 日

住所 安来市○○町□□番地

申請者 氏名 ○○地区体育協会

会長 安来太郎

印

電話番号 **-****

安来市長 近藤宏樹様

C: 県道・市道共通申請用(記載例)

事業計画概要説明書

1, 占用の内容

県道(市道)の歩道を利用したウォーキングコース整備のための距離表示

2, 占用の理由

〇〇地区体育協会では、地区民の健康、体力づくりを推進するため、毎年ウォーキング大会を実施している。

今回、このウォーキング大会のコースとして使用している県道(市道)の歩道縁石に距離表示を行い、ウォーキング大会での活用を図る。

また、普段からこのウォーキングコースを利用し、ウォーキングに親しんでいる地区民への活用も図る。

3, 工事の方法

1) 施行方法

県道(市道)の歩道の縁石に型抜きしたパネルを使用し、スプレー式ペンキでペイントを行います。

2) 工程

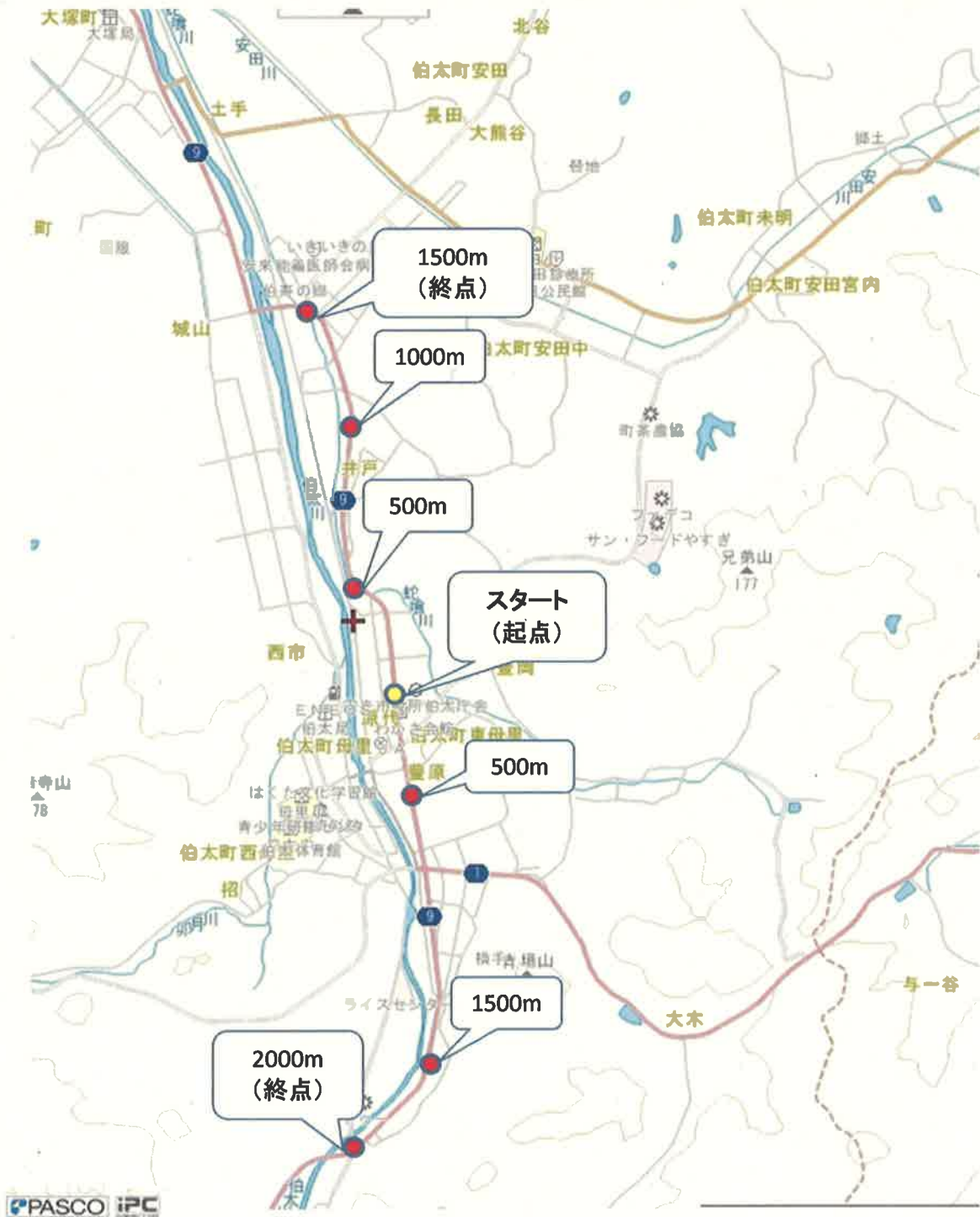
3) 通行規制

なし

4, その他必要事項

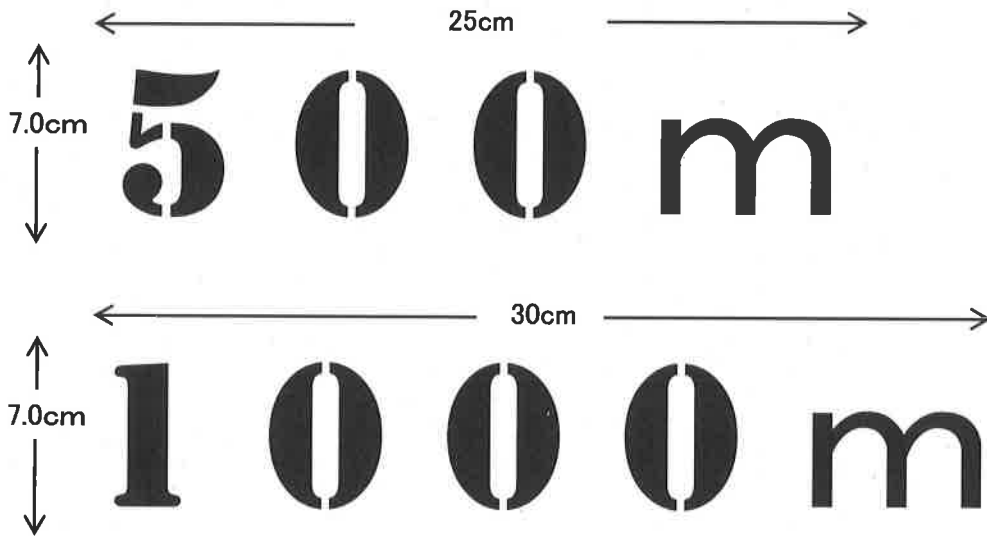
D: 県道・市道共通申請用(作成例)

ウォーキングコース距離表示箇所位置図

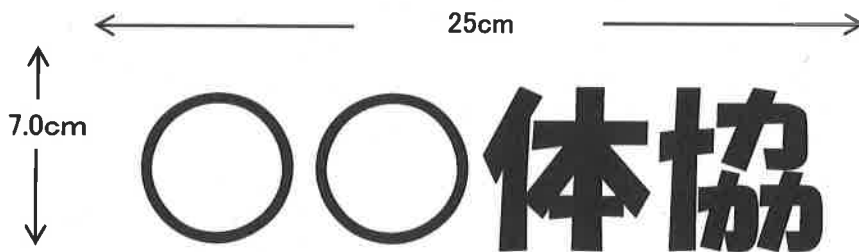


構造図

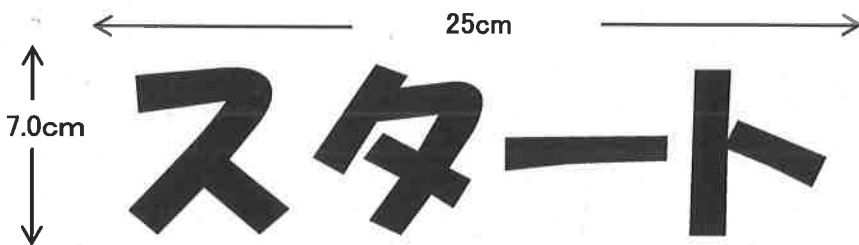
■ 距離表示例




■ 責任者表示例



■ 起点表示例




■ 終点表示例



F: 県道・市道共通申請用(作成例)

現況写真 (県道(市道)〇〇線)

1. 距離表示、責任者表示例



2. 起点表示、責任者表示例

