想定最大規模版　洪水　土砂災害　令和４年１月作成

やすぎ市民防災マップ 17

井尻地区

やすぎ市民防災マップは、大雨によって洪水や土砂災害が起こった場合に、市民の皆さんの避難に役立つように作成しました。
雨の降り方や土地の状況などにより、マップでは浸水しない地域が浸水したり、土砂災害警戒区域外の場所で土砂災害が発生する可能性もあります。「注意報」や「警報」などの防災気象情報を確認して、早めの防災行動をとってください。
いざという時に的確な避難行動をとれるよう、あらかじめご確認ください。さらに、各ご家庭で避難所までの経路や主要な連絡先を書き込み、すぐに手に取れるところへ保管しておきましょう。

普段の準備と心得

家庭や地域での日ごろからの備えがとても大切です。平常時には自分の家や地域の危険箇所を確認しておいたり、自分のための防災マップを作成し、現地なども確認しておきましょう。

自宅が危険箇所に該当しないかを確認しておきましょう。

ひとりあたり、3日分の食料や水を準備しておきましょう。

非常用の持ち出し品を準備しておきましょう。

行政告知端末の電源や音量を確認しておきましょう。(停電時には、電池が必要です。)

Yahoo! 防災速報アプリ

令和元年11月29日にヤフー株式会社と「災害に係る情報発信等に関する協定」を締結しました。アプリをダウンロードすると、市が配信する防災緊急情報等をプッシュ通知で受信できます。

1. アプリをダウンロードする。
2. アプリの「設定」の「地域の設定」で「安来市」を設定する。
3. アプリの設定で、自治体からの緊急情報の通知をオンにする。
   - ●iPhoneの場合は「設定」で「プッシュ通知する情報の選択」
   - ●Androidの場合は「設定」で「通知のオンオフ、時間、音の選択」

アプリのダウンロードはこちらから！

iPhone版 App Store からダウンロード　Android版 Google Play で手に入れよう

我が家の防災メモ

災害時の避難先で出会えなかった家族の集合場所や、連絡先を書いておきましょう。

避難所		家族の集合場所

注意：市が開設する避難所は、災害の種類や状況によって異なります。

連絡先	電話番号	連絡先	電話番号
	－ －		－ －
	－ －		－ －
	－ －		－ －

問い合わせ先　安来市役所　防災課
〒692-8686 島根県安来市安来町878-2　電話：0854-23-3074
E-mail：bousai@city.yasugi.shimane.jp

的確な避難行動をとろう！

避難情報　警戒レベルと警戒レベル相当情報

警戒レベル	取るべき行動		市町村が発令	気象庁等の情報
5	命の危険 直ちに安全確保	災害発生または切迫	緊急安全確保※1	大雨特別警報 氾濫発生情報
	警戒レベル4までに必ず避難			
4	危険な場所から全員避難	災害のおそれが高い	避難指示※2	土砂災害警戒情報 氾濫危険情報 高潮特別警報／高潮警報
3	危険な場所から高齢者等は避難	災害のおそれあり	高齢者等避難※3	大雨警報／洪水警報 氾濫警戒情報
2	避難行動の確認	気象状況の悪化	——	氾濫注意情報 大雨注意報／洪水注意報 高潮注意報
1	災害への心構えを高める	今後、気象状況の悪化のおそれ	——	早期注意情報（警報級の可能性）

高　災害の危険度　低

※1 市町村が災害の状況を確実に把握できるものではない等の理由から、警戒レベル5は必ず発令されるものではありません。
※2 避難指示は、これまでの避難勧告のタイミングで発令されることになります。
※3 警戒レベル3は、高齢者等以外の人も必要に応じ普段の行動を見合わせ始めたり、避難の準備をしたり、危険を感じたら自主的に避難するタイミングです。

命を守る避難行動

災害の危険のある場所にいる場合、**避難行動の基本は安全な場所への「立退き避難」です。**

分散避難　警戒レベル3　警戒レベル4

指定避難場所だけでなく、安全な場所にある親戚や知人の家への避難も考えましょう。

車中泊の注意

エコノミークラス症候群や、熱中症、一酸化炭素中毒の危険があります。車中泊は緊急時の一時的なものにしましょう。

周辺で災害が発生するなど立退き避難がかえって危険な場合

垂直避難　警戒レベル3　警戒レベル4

家屋倒壊等氾濫想定区域でなく、浸水しない高さがあり、水や食料の備えが十分なら自宅の上階や高層階に留まり、屋内で安全を確保することも可能です。

緊急安全確保　警戒レベル5

避難が遅れてしまった場合、ただちに命を守る最善の行動を取りましょう。今いる場所より少しでも安全な場所へ！

孤立が長引くと、こんなおそれがある！

避難の基本は安全な場所への立退き避難です。
自宅にとどまる場合、右記のようなことを想定しておく必要があります。

注意！
- ●浸水や土砂のため、家から外へ出られない。
- ●電気、ガス、水道が止まる。
- ●トイレが使えない。
- ●水や食料の確保が困難。

避難行動判定フロー

内閣府防災のLINEアカウントで、「避難行動判定フロー」を確認できます。防災マップと一緒に確認し、適切な避難行動や避難先を確認しておきましょう。

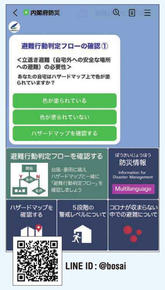

キキクル　大雨・洪水警報の危険度分布

雨による災害の危険度を地図上にリアルタイム表示する気象庁のサービスです。大雨の時、今いる場所の現在の危険度を確認し、避難に役立てましょう。

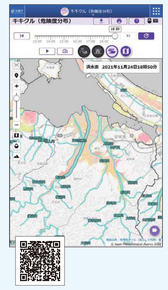

逃げなきゃコール

災害情報を確認し、あなたから大切な人へ避難を呼びかけましょう。

https://www.mlit.go.jp/river/risp/policy/33nigecall_s.html

避難するときの注意点

避難所・経路の確認

正確な情報収集と安全な避難経路を確認しましょう。

動きやすく安全な服装で

持ち物はリュックで、手は自由に、長靴よりも付きの運動靴をはきましょう。

火元の確認

避難する前に、もう一度火元を確かめ、ガスの元栓、電気のブレーカーを切りましょう。

隣近所で助け合って

高齢者や子供、障がいのある方など、要配慮者の避難に協力し、集団で避難しましょう。

車での避難は余裕を持って

交通事故に気を付けて、早めの避難を心がけましょう。道路が冠水すると、浸水でエンジンが止まり車ごと流される恐れがあります。
※災害時のガソリン不足に注意

足元に注意！

浸水時の水は濁っており、マンホールや側溝が見えない場合があるので棒などを使って足元に注意しながら避難しましょう。

土砂に対して直角に逃げる

土石流は速度が速いため、流れを背にして逃げると追いつかれてしまいます。土砂の流れる方向に対して直角に逃げましょう。

広瀬伯太　指定緊急避難場所・指定一般避難所・指定福祉避難所

No.	地区	施設・場所名	電話番号(0854)	住所	海抜(m)	指定緊急避難場所 洪水	土砂災害	地震	津波	大規模火災	指定一般避難所	指定福祉避難所
94	広瀬	安来市健康福祉センター	23-3210	広瀬町広瀬1930-1	20.4	－	－	－	－	－	－	○
95		広瀬中央交流センター	32-4138	広瀬町広瀬811	27.4	○	○	○	○	○	○	－
96		広瀬体育館	23-3200	広瀬町広瀬2548	32.6	○	○	×	○	○	○	－
97		広瀬町民会館	－	広瀬町広瀬772-2	28.2	○	○	×	○	×	○	－
98		広瀬小学校（校舎）	32-2388	広瀬町広瀬751	32.5	○	○	○	○	○	○	－
99		広瀬小学校（体育館）	－	広瀬町広瀬751	30.8	○	○	○	○	○	○	－
100		広瀬小学校（グラウンド）	－	広瀬町広瀬751	30.4	○	○	○	○	○	－	－
101		島根総合福祉専門学校	32-4196	広瀬町広瀬753-15	31.8	○	◎	○	○	○	○	－
102		広瀬中央公園総合体育館	32-2678	広瀬町広瀬307	48.2	○	○	○	○	○	○	－
103		広瀬社会福祉センター	32-3305	広瀬町広瀬754	34.8	○	○	○	○	○	○	－
104		広瀬中学校	32-2389	広瀬町富田1470	29.3	×	×	○	○	×	○	－
105		広瀬中学校（体育館）	32-2389	広瀬町富田1470	29.3	×	△	○	○	○	○	－
106		広瀬中学校（グラウンド）	－	広瀬町富田1470	28.4	×	×	○	○	○	－	－
107		川中島公園	－	広瀬町広瀬1952-4	20.8	×	○	○	○	○	○	－
108		広瀬中央公園	32-2678	広瀬町広瀬307	49.9	○	○	○	○	○	－	－
109		広瀬終センター	32-2575	安来市広瀬町町帳775-1	26.8	○	○	○	○	○	－	－
110		三日月公園	－	広瀬町広瀬2207-1	26.7	○	○	○	○	○	－	－
111	下山佐	すぱーく広瀬	32-3305	広瀬町下山佐334-1	36.5	○	○	○	○	○	○	－
112		下山佐交流センター	32-3840	広瀬町下山佐498	40.7	○	△	○	○	○	○	－
113	菅原	菅原交流センター	32-3298	広瀬町菅原604	47.7	×	△	○	○	○	○	－
114	比田	比田小学校（校舎）	34-0014	広瀬町西比田1659-1	292.7	○	○	○	○	○	○	－
115		比田小学校（体育館）	－	広瀬町西比田1659-1	292.3	○	○	○	○	○	○	－
116		比田小学校（グラウンド）	－	広瀬町西比田1659-1	291.5	○	○	○	○	○	－	－
117		旧比田小学校	－	広瀬町西比田1636-3	296.4	○	×	×	○	○	－	－
118		旧比田小学校体育館	－	広瀬町西比田1636-3	296.2	○	×	×	○	○	－	－
119		比田交流センター	34-0001	広瀬町西比田1708-4	289.4	○	○	○	○	○	○	－
120		広瀬勤労者体育センター	34-0001	広瀬町西比田1441-2	294.3	○	○	×	○	○	○	－
121	東比田	東比田交流センター	34-0211	広瀬町東比田950-11	367	○	×	×	○	○	○	－
122		旧東比田小学校体育館	－	広瀬町東比田950-11	366	○	×	×	○	○	○	－
123		湯田山荘	34-0240	広瀬町東比田1373	322	○	○	○	○	○	○	－
124		東比田運動広場	34-0211	広瀬町東比田2197-3	376	○	×	○	○	○	－	－
125	布部	布部交流センター	36-0001	広瀬町布部345-40	111.5	×	○	○	○	○	○	－
126		布部小学校（校舎）	36-0200	広瀬町布部1152	131.7	○	△	○	○	○	○	－
127		布部小学校（体育館）	36-0200	広瀬町布部1152	131.5	○	×	○	○	○	○	－
128		布部小学校（グラウンド）	－	広瀬町布部1152	125.5	○	×	○	○	○	－	－
129		旧布部中学校体育館	－	広瀬町布部288	117.6	△2	○	×	○	○	－	－
130	西谷	西谷生活改善センター	36-0242	広瀬町西谷403	255	○	×	×	○	○	－	－
131		西谷交流センター	36-0376	広瀬町西谷376-6	269	○	×	○	○	○	○	－
132		旧西谷小学校体育館	－	広瀬町西谷376-6	269	○	×	×	○	○	○	－
133	宇波	宇波交流センター	36-0852	広瀬町宇波482-2	142	○	×	×	○	○	○	－
134		旧宇波小学校体育館	－	広瀬町宇波482-2	142	○	×	×	○	○	○	－
135	山佐	山佐小学校（校舎）	35-0017	広瀬町上山佐608-2	115	○	×	○	○	○	○	－
136		山佐小学校（体育館）	35-0017	広瀬町上山佐608-2	114.3	○	△	○	○	○	○	－
137		山佐小学校（グラウンド）	－	広瀬町上山佐608-2	114.2	○	×	○	○	○	－	－
138		山佐交流センター	35-0129	広瀬町上山佐654-5	114.5	○	○	×	○	○	○	－
139	奥田原	旧奥田原小学校	－	広瀬町奥田原479	352	○	×	×	○	○	○	－
140		旧奥田原小学校体育館	－	広瀬町奥田原479	355	○	×	×	○	○	○	－
141		奥田原交流センター	35-0047	広瀬町奥田原602-1	340	○	○	○	○	×	○	－
142		いきいきの郷はくた	37-1432	伯太町安田1687	15.8	－	－	－	－	－	－	○
143	安田	安田小学校（校舎）	37-0058	伯太町安田1213-1	14.9	△2	△	○	○	○	○	－
144		安田小学校（体育館）	37-0058	伯太町安田1213-1	14.7	×	△	○	○	○	○	－
145		安田小学校（グラウンド）	－	伯太町安田1213-1	15.5	×	×	○	○	○	－	－
146		安田交流センター	37-0835	伯太町安田中158	14.2	△2	○	○	○	○	○	－
147		安田老人福祉センター	37-0831	伯太町安田中159	14.2	×	○	○	○	×	○	－
148	母里	伯太中央交流センター	37-1558	伯太町東母里572-1	21.8	○	○	○	○	○	○	－
149		伯太中学校（校舎）	37-1007	伯太町西母里940-6	24	△2	○	○	○	○	○	－
150		伯太中学校（体育館）	－	伯太町西母里940-6	23.8	×	○	○	○	○	○	－
151		伯太中学校（グラウンド）	－	伯太町西母里940-6	22.6	×	○	○	○	○	－	－
152		伯太体育館	37-1262	伯太町西母里231-5	23	△2	○	×	○	○	○	－
153		母里小学校（校舎）	37-1099	伯太町西母里1040-1	22.8	△3	○	○	○	○	○	－
154		母里小学校（体育館）	－	伯太町西母里1040-1	22.7	×	○	○	○	○	○	－
155		母里小学校（グラウンド）	－	伯太町西母里1040-1	22.6	×	○	○	○	○	－	－
156		はくた文化学習館	37-0050	伯太町母里28	22.6	×	○	○	○	×	○	－
157	井尻	井尻小学校（校舎）	37-1032	伯太町井尻859-2	47.2	○	△	○	○	○	○	－
158		井尻小学校（体育館）	37-1032	伯太町井尻859-2	47.2	○	△	○	○	○	○	－
159		井尻小学校（グラウンド）	－	伯太町井尻859-2	47.1	○	×	○	○	○	－	－
160		井尻交流センター	37-0836	伯太町井尻77	35.8	○	○	×	○	○	○	－
161		伯太運動広場	37-0620	伯太町日次537	79.9	○	○	○	○	○	－	－
162		井尻老人福祉センター	37-0730	伯太町井尻857-1	45.6	－	－	－	－	－	－	○
163	赤屋	赤屋交流センター	38-0145	伯太町赤屋118-2	173	○	○	○	○	○	○	－
164		赤屋小学校（校舎）	38-0004	伯太町赤屋123	173.2	○	○	○	○	○	○	－
165		赤屋小学校（体育館）	－	伯太町赤屋123	173.4	○	○	○	○	×	○	－
166		赤屋小学校（グラウンド）	－	伯太町赤屋123	171.7	○	○	○	○	○	－	－
167		赤屋老人福祉センター	38-0960	伯太町赤屋116-6	172.9	○	○	○	○	×	○	－

○：開設可
△2（洪水）：2階以上を開設可
△3（洪水）：3階以上を開設可
△（土砂災害）：開設可（土砂災害警戒区域内のため要安全確認）
×：開設不可

※**指定緊急避難場所**：災害が発生するおそれがある場合や、災害発生時にその危険から緊急的に避難するための施設や場所
※**指定一般避難所**：災害により自宅に戻れなくなった場合に一定期間滞在するための施設
※**指定福祉避難所**：一般の避難所では避難生活を送ることが困難な高齢者や障がい者等が避難するための施設（受入対象者は要配慮者とその支援者）
※**赤字**のものは指定福祉避難所としてのみ使用。

●一時退避施設　市からの要請により協定締結先の施設を「一時退避施設」として使用します。

番号	名称	所在地	番号	名称	所在地
1	創価学会安来会館	飯島町421-1	6	JAしまね伯太支店	伯太町母里537-1
2	NTT安来電話交換所	安来町874-20	7	安来商工会議所	安来町878-8
3	JAしまねやすぎ地区本部	飯島町1205-1	8	有限会社日本海商事安来営業所	吉佐町1028-1
4	JAしまね赤江支店	下坂田町1075-1	9	安来市仏教会（対象となる寺院は安来市HPで確認）	—
5	JAしまね安来南支店	宇賀荘町1255			

●ライフライン施設

種別	名称	電話番号またはURL	備考
ガス			（各自ご契約先をご記入ください。）
電気	中国電力　松江営業所	0120-833-103	
水道	安来市水道工務課	0854-23-2021	安来市役所　上下水道部水道工務課
下水道	安来市下水道課	0854-23-3370	安来市役所　上下水道部下水道課
電話	NTT西日本	113（0120-444113）	電話の故障・垂れ下がっている電話線等を見かけましたら
携帯	docomo	151	総合お問い合わせ（ドコモ インフォメーションセンター）0120-800-000
	au	157	総合案内　0077-7-111
	SoftBank	157	総合案内　0800-919-0157
	楽天モバイル	https://network.mobile.rakuten.co.jp/support/?l-id=gnavi_support	

災害に備えよう！

避難が長びくことを考えておこう！

災害時の持ち出し品チェックリスト

災害時の持ち出し品▶非常持ち出し袋に入れて、玄関の近くなど、すぐに持ち出せる場所に準備しておきましょう。

- ☐ ヘルメット
- ☐ 手袋
- ☐ 懐中電灯
- ☐ 非常食・水
- ☐ 衣類・下着
- ☐ タオル
- ☐ 携帯ラジオ
- ☐ 健康手帳・薬手帳
- ☐ 常備薬
- ☐ 筆記用具
- ☐ 携帯電話充電器
- ☐ 救急セット
- ☐ 貴重品
- ☐ 身分証明書
- ☐ マスク
- ☐ アルコール消毒液
- ☐ 体温計
- ☐ ティッシュ・ウェットティッシュ

●その他必要に応じて準備しておきましょう。
☐ ポリ袋　☐ 万能ナイフ　☐ 使い捨てカイロ　☐ 紙おむつ　☐ ロープ　☐ ライター　☐ 雨具　☐ 粉ミルク、哺乳ビン
☐ ＿＿＿　☐ ＿＿＿　☐ ＿＿＿　☐ ＿＿＿　☐ ＿＿＿　☐ ＿＿＿

新型コロナウイルス等の感染症流行下における避難

複数の避難先を用意する

避難場所以外に、安全な場所にある親戚・知人宅なども候補にしましょう。

●密（密閉・密集・密接）を避ける
●マンションの高層階では在宅避難も

感染対策グッズも忘れずに

マスク、消毒液などの感染対策グッズを揃えておきましょう。

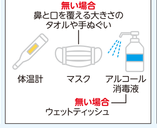

避難場所では人と距離を

こまめな手洗いと消毒。段ボールなどで間仕切り、背中を向けて座るなど人と距離をとりましょう。

車中泊



※高台・避難所の駐車場など安全な場所で
車中泊にはリスクがあります！/
エコノミークラス症候群に注意しましょう

やむを得ないときは
- ●なるべく足を上げて過ごす
- ●定期的に足の運動をする
- ●水分補給をする
- ●寝るときは服をゆるめる

大雨・土砂災害について知ろう！

顕著な大雨に関する情報

線状降水帯発生 ➡「顕著な大雨に関する情報」発表　かなり危険！直ちに命を守る行動を！



線状降水帯が発生すると、次から次へと積乱雲が発生し、同じ場所で長時間大雨が続き、土砂災害や川の氾濫など大きな災害の危険性が高まります。
2021年7月7日、島根県東部・鳥取県中西部に「顕著な大雨に関する情報」が発表され、安来市でも土砂災害などによる災害発生の危険度が急激に高まったことから、市内全域に避難指示を発令しました。

土砂災害　土砂災害の種類と前兆現象

がけ崩れとは？

大雨や地震で地面がゆるんで、突然崩れ落ちることをいいます。急に発生するため、逃げ遅れる人も多く、死亡の割合も高くなっています。

前兆！すぐに避難
- ●がけから水がわき出ている。
- ●がけから小石がぱらぱらと落ちてくる。
- ●地鳴りがする。
- ●がけにひび割れができる。

土石流とは？

長雨や、台風の大雨などで、谷や山の地面から土砂や水が一気に押し流されてくることをいいます。スピードが速く、一瞬のうちにたくさんの家や畑などを押し流してしまいます。

前兆！すぐに避難
- ●雨が降り続いているのに川の水位が下がる。
- ●山鳴りがする。
- ●急に川の水が濁り流木が混ざりはじめる。

地すべりとは？

緩やかな斜面で、粘土のような滑りやすい土に雨などがしみこんで、地面が動きだすことをいいます。広い範囲で発生し、家や田畑、道路などが一度に埋まってしまいます。

前兆！すぐに避難
- ●地面にひび割れができる。
- ●沢や井戸の水が濁る。
- ●斜面から水がふき出す。

島根県土砂災害予警報システムを活用しよう！

島根県土砂災害予警報システム
https://sabo1.pref.shimane.lg.jp/

島根県では、土砂災害警戒情報を補足する「土砂災害危険度情報」を公開しています。いつ危ないか、どこが危ないかを1㎞四方の格子単位または地域単位で表示しています。雨が降り続いている時などは、付近の土砂災害危険度を確認し、避難の目安としましょう。

あらかじめ知っておこう！

自宅・学校・職場の近辺や避難ルート上に、土砂災害のおそれのある箇所がないか、あらかじめ確認しましょう。

土砂災害のおそれのある範囲

土砂災害警戒区域（通称：イエローゾーン）
土砂災害が発生した場合、住民の生命・身体に危害が生ずるおそれがある土地の区域。

土砂災害特別警戒区域（通称：レッドゾーン）
警戒区域のうち土砂災害が発生した場合、建築物に損壊が生じ住民の生命・身体に著しい危害が生ずるおそれがある土地の区域。**開発・建築行為に規制あり。**

情報を得よう！

緊急速報メール

各携帯電話会社が提供する緊急速報メールサービスを活用しましょう。

- ●NTTドコモ（緊急速報エリアメール）
  https://www.nttdocomo.co.jp/service/areamail/
- ●au（緊急速報メール）
  https://www.au.com/mobile/anti-disaster/kinkyu-sokuho/
- ●ソフトバンク（緊急速報メール）
  https://www.softbank.jp/mobile/service/urgent_news/
- ●楽天モバイル（緊急速報メール）
  https://network.mobile.rakuten.co.jp/service/emergency-alert-mail/

※その他、ご使用の携帯会社へお問い合わせください。

ウェブサイトによる情報

- ●安来市ホームページ
  https://www.city.yasugi.shimane.jp/
- ●しまね防災情報
  https://www.bousai-shimane.jp/
- ●気象庁　あなたの街の防災情報（安来市）
  https://www.jma.go.jp/bosai/#pattern=default&area_type=class20s&area_code=3220600
- ●島根県のため池情報
  https://www.pref.shimane.lg.jp/bousai_info/bousai/nochi/bousai/tameikejouhou.html
- ●島根県土砂災害予警報システム
  https://sabo1.pref.shimane.lg.jp/
- ●キキクル PC版
  https://www.jma.go.jp/bosai/risk/#zoom:13/lat:35.431092/lon:133.257465/colordepth:normal/elements:flood&hazardmap
- ●島根県水防情報システム
  https://www.suibou-shimane.jp/pc/
- ●国土交通省 川の防災情報
  https://www.river.go.jp/

どじょっこWi-Fi

災害時に使えるSSID

平時は電波を停止していますが、災害が発生しアクセスポイント設置場所が避難所に指定されると、災害時用の電波を出力し、利用可能になります。

SSID名	saigai Wi-Fi	接続制限	無制限

災害用伝言ダイヤル「171」

伝言の録音方法
1. 「171」にダイヤル
2. 録音する場合は、「1」をダイヤル
3. 自宅または連絡を取りたい方の電話番号をダイヤル（市外局番から）
4. メッセージを話す（30秒間）

伝言の再生方法
1. 「171」にダイヤル
2. 再生する場合は、「2」をダイヤル
3. 自宅または連絡を取りたい方の電話番号をダイヤル（市外局番から）
4. メッセージを聞く（30秒間）

災害用伝言ダイヤル「171」は、一般加入電話・公衆電話・携帯電話等でご利用できます。

※サービスの開始は、テレビやラジオで通知されます。「171」に関するご質問等は、局番なしの「116」または、最寄りのNTT支店・営業所へお問い合わせください。
※携帯電話は通信事業者により使用できない場合があります。ご利用中の通信事業者にお問い合わせください。

データ放送

どじょっこテレビ・NHK総合テレビのデータ放送で、河川水位・雨量・土砂災害の危険度を確認することができます。

どじょっこテレビ視聴方法
1. テレビのチャンネルをどじょっこテレビに合わせる。
2. リモコンのdボタンを押す。
3. 「安心安全」メニューを選択する。
   →「雨量」「水位」「土砂災害警戒情報」を選択し、知りたい情報を確認する。

NHK視聴方法
1. テレビのチャンネルを、NHK総合テレビに合わせる。
2. リモコンのdボタンを押す。
3. メニューの「防災・生活情報」を選択する。
4. 「河川水位・雨量」メニューを選択する。
   →テレビに登録されている郵便番号にあわせて地図と河川水位・雨量情報が表示される。

行政告知端末等からの情報

気象警報や災害に関する情報などは、行政告知端末や屋外スピーカー、広報車等により、安来市からお知らせします。
端末の電源（電池含む）や音量などを確認し、放送が聴こえるように留意してください。
※行政告知端末の設置については、やすぎどじょっこテレビへお問い合わせください。