想定最大規模版

洪水 | 土砂災害　令和8年1月作成

やすぎ市民防災マップ

赤江・荒島地区　1

やすぎ市民防災マップは、大雨によって洪水や土砂災害が起こった場合に、市民の皆さんの避難に役立つように作成しました。
雨の降り方や土地の状況などにより、マップでは浸水しない地域が浸水したり、土砂災害警戒区域外の場所で土砂災害が発生する可能性もあります。「注意報」や「警報」などの防災気象情報を確認して、早めの防災行動をとってください。
いざという時に的確な避難行動をとれるよう、あらかじめご確認ください。さらに、各ご家庭で避難所までの経路や主要な連絡先を書き込み、すぐに手に取れるところへ保管しておきましょう。

普段の準備と心得

家庭や地域での日ごろからの備えがとても大切です。平常時には自分の家や地域の危険箇所を確認しておいたり、自分のための防災マップを作成し、現地なども確認しておきましょう。

自宅が危険箇所に該当しないかを確認しておきましょう。

非常用の持ち出し品を準備しておきましょう。

ひとりあたり、3日分の食料や水を準備しておきましょう。

行政告知端末の電源や音量を確認しておきましょう。(停電時には、電池が必要です。)

Yahoo! 防災速報アプリ

令和元年11月29日にLINEヤフー株式会社と「災害に係る情報発信等に関する協定」を締結しました。アプリをダウンロードすると、市が配信する防災緊急情報等をプッシュ通知で受信できます。

1. アプリをダウンロードする。
2. アプリの「設定」の「地域の設定」で「安来市」を設定する。
3. アプリの設定で、自治体からの緊急情報の通知をオンにする。
   - iPhoneの場合 「設定」で「プッシュ通知する情報の選択」
   - Androidの場合 「設定」で「通知のオンオフ、時間、音の選択」

アプリのダウンロードはこちらから！

iPhone版 App Store ダウンロードする　Android版 Google Play で手に入れる

※iPhone、Android共通

我が家の防災メモ

災害時の避難先で出会えなかった家族の集合場所や、連絡先を書いておきましょう。

避難所			家族の集合場所

注意：市が開設する避難所は、災害の種類や状況によって異なります。

連絡先	電話番号	連絡先	電話番号
	－ －		－ －
	－ －		－ －
	－ －		－ －

問い合わせ先　安来市役所 防災課
〒692-8686 島根県安来市安来町878-2　電話：0854-23-3074
E-mail：bousai@city.yasugi.shimane.jp

災害に備えよう！

家族構成にあわせた災害時の持ち出し品チェックリスト

基本の災害時持ち出し品

- □ヘルメット
- □手袋
- □懐中電灯
- □非常食・水
- □衣類・下着
- □タオル
- □携帯ラジオ
- □健康手帳・薬手帳
- □常備薬
- □筆記用具
- □携帯電話充電器
- □救急セット
- □貴重品
- □身分証明書
- □マスク
- □アルコール消毒液
- □ティッシュ・ウェットティッシュ
- □簡易トイレ

介護者のいる家庭	妊婦のいる家庭	乳幼児のいる家庭	ペットのいる家庭
□大人用紙おむつ	□マタニティマーク	□おむつ	□飼い主の緊急連絡先、預け先等情報
□老眼鏡	□生理用品	□おしりふき	□療養食、薬
□補聴器	□脱脂綿	□哺乳瓶	□ペットフード（7日分以上）
□携帯用枕	□ガーゼ	□粉ミルク、液体ミルク	□食器
□年金手帳	□さらし	□離乳食（ベビーフード）	□キャリーバッグ、ケージ
□入れ歯の洗浄剤	□T字帯	□おやつ	□ペットシーツ
□おかゆなどの咀嚼しやすい非常食	□使い捨てカイロ	□水筒	□排泄用の処理用具
	□母子手帳	□母子手帳	□タオル、ブラシ
	□新生児用品（妊娠後期の場合）	□スプーン、紙皿、紙コップ	□おもちゃ
		□使い捨てカイロ	□予備の首輪、リード（伸びないもの）、ハーネス※
		□抱っこひも	
		□おもちゃ、絵本	

※ペット用ハーネスとは、首輪の代わりに胴（胸）の周りに装着する胴輪です。扇（ベスト）のように体を覆うタイプもあり、体が柔らかく脱ぎやすい猫などに有効です。

その他、感染症対策に特化したリストや持病のある方はそのリストなど、ご自分や家族に合った持ち出し品リストを準備しておきましょう。

□　□　□　□　□

□　□　□　□　□

ペットについて　ペットも大切な家族です！日頃から備えておきましょう。

決められた場所での排泄や「待て」「おいで」など、基本的なしつけをしておきましょう。

ノミなどの外部寄生虫の駆除や定期的に予防接種をしておきましょう。

キャリーバッグやケージ・ハーネスに、日頃から慣れさせておきましょう。

避難所によっては、ペットを連れて行けない場合もあります。
避難所のルール、預かってくれる親戚や知人をあらかじめ確認しておこう！

的確な避難 行動をとろう！

避難情報　警戒レベルと防災気象情報

警戒レベル	取るべき行動		市町村が発令	防災気象情報
5	命の危険 直ちに安全確保	災害発生または切迫	緊急安全確保※1	レベル5 特別警報（大雨 土砂災害 高潮 暴雨 波浪）
	警戒レベル4までに必ず避難			
4	危険な場所から全員避難	災害のおそれが高い	避難指示	レベル4 危険警報（大雨 土砂災害 高潮 暴雨 波浪）
3	避難の準備 高齢者等は避難	災害のおそれあり	高齢者等避難※2	レベル3 警報（大雨 土砂災害 高潮 暴雨 波浪）
2	避難行動を確認	気象状況の悪化	——	レベル2 注意報（土砂災害 高潮 大雨 波浪）
1	災害への心構えを高める	今後、気象状況の悪化のおそれ	——	早期注意情報

高 災害の危険度 低

※1 市町村が災害の状況を確実に把握できるものではない等の理由から、警戒レベル5はnecessarily発令されるものではありません。
※2 警戒レベル3は、高齢者等以外の人も必要に応じ普段の行動を見合わせ始めたり、避難の準備をしたり、危険を感じたら自主的に避難するタイミングです。

令和8年5月下旬より運用開始予定

命を守る避難行動

災害の危険のある場所にいる場合、**避難行動の基本は安全な場所への「立退き避難」です。**

分散避難　警戒レベル3　警戒レベル4
指定避難場所だけでなく、安全な場所にある親戚や知人の家への避難も考えましょう。

車中泊の注意
エコノミークラス症候群や、熱中症、一酸化炭素中毒の危険があります。車中泊は緊急時の一時的なものにしましょう。

周辺で災害が発生するなど立退き避難がかえって危険な場合

垂直避難　警戒レベル3　警戒レベル4
家屋倒壊等氾濫想定区域でなく、浸水しない高さがあり、水や食料の備えが十分な場合自宅の上階や高層階に留まり、屋内で安全を確保することも可能です。

緊急安全確保　警戒レベル5
避難が遅れてしまった場合、ただちに命を守る最善の行動を取りましょう。今いる場所より少しでも安全な場所へ！

注意！　孤立が長引くと、こんなおそれがある！　避難の基本は安全な場所への立退き避難です。自宅にとどまる場合、下記のようなことを想定しておく必要があります。

- ●浸水や土砂のため、家から外へ出られない。
- ●電気、ガス、水道が止まる。
- ●トイレが使えない。
- ●水や食料の確保が困難。
- ●洪水で家屋が倒壊する危険のあるところ、浸水が長時間（72時間以上）続くところは、避難生活が長引く可能性がある。

大雨・土砂災害について知ろう！

気象防災速報（線状降水帯発生）

線状降水帯が発生すると、次から次へと積乱雲が発生し、同じ場所で長時間大雨が続き、土砂災害や川の氾濫など大きな災害の危険性が高まります。
2021年7月7日、島根県東部・鳥取県中西部に「顕著な大雨に関する情報」が発表され、安来市でも土砂災害などによる災害発生の危険度が急激に高まったことから、市内全域に避難指示を発令しました。

線状降水帯発生 → 気象防災速報（線状降水帯発生） → かなり危険！直ちに命を守る行動を！



土砂災害の種類と前兆現象

がけ崩れとは？
大雨や地震で地面がゆるんで、突然崩れ落ちることをいいます。急に発生するため、逃げ遅れる人も多く、死亡の割合も高くなっています。

- ●がけから水がわき出ている。
- ●がけから小石がぱらぱらと落ちてくる。
- ●地鳴りがする。
- ●がけにひび割れができる。

土石流とは？
長雨や、台風の大雨などで、谷や山の地面から土砂や石が一気に押し流されてくることをいいます。スピードが速く、一瞬のうちにたくさんの家や畑などを押し流してしまいます。

- ●雨が降り続いているのに川の水位が下がる。
- ●山鳴りがする。
- ●急に川の水が濁り流木が混ざりはじめる。

地すべりとは？
緩やかな斜面で、粘土のような滑りやすい土に雨などがしみこんで、地面が動きだす現象をいいます。広い範囲で発生し、家や田畑、道路などが一度に埋まってしまいます。

- ●地面にひび割れができる。
- ●沢や井戸の水が濁る。
- ●斜面から水がふき出す。

土砂災害警戒区域（通称：イエローゾーン）
土砂災害が発生した場合、住民の生命・身体に危害が生ずるおそれがある土地の区域。

土砂災害特別警戒区域（通称：レッドゾーン）
警戒区域のうち土砂災害が発生した場合、建築物に損壊が生じ住民の生命・身体に著しい危害が生ずるおそれがある土地の区域。**開発・建築行為に規制あり。**

島根県土砂災害予警報システムを活用しよう！ https://sabo1.pref.shimane.lg.jp/

水位を確認しよう

大雨などの災害時に直接河川を確認する行為は大変危険です。水位カメラをご活用ください。

安来市水位監視カメラ ▶ YouTube「安来市水位監視カメラ」で検索

田頼川（中津町）/ 平時（日中）

洞賀川（広瀬町広瀬）/ 平時（夜間）

蛇城川（伯太町東母里）/ 平時（日中）

大雨時（2025/9/14（05:15大雨警報発表）AM6:45頃）



吉田川（折坂）平時（日中）

島根県水防情報システム　雨量・水位情報CCTVカメラもご確認いただけます。
https://www.suibou-shimane.jp/pc/map/top.html

的確な避難 行動をとろう！

避難行動判定フロー

内閣府防災のLINEアカウントで、「避難行動判定フロー」を確認できます。防災マップと一緒に確認し、適切な避難行動や避難先を確認しておきましょう。

LINE ID：@bosai

キキクル（気象庁）

雨による災害の危険度を地図上にリアルタイム表示する気象庁のサービスです。大雨の時、今いる場所の現在の危険度を確認し、避難に役立てましょう。

逃げなきゃコール

災害情報を確認し、あなたから大切な人へ避難を呼びかけましょう。

https://www.mlit.go.jp/river/risp/policy/33migecall.html

避難するときの注意点

避難所・経路の確認
正確な情報収集と安全な避難経路を確認しましょう。

動きやすく安全な服装で
持ち物はリュックで、手は自由に、長靴よりひもが付きの運動靴をはきましょう。

火元の確認
避難する前に、もう一度火元を確かめ、ガスの元栓、電気のブレーカーを切りましょう。

隣近所で助け合って
高齢者や子供、障がいのある方など、要配慮者の避難に協力し、集団で避難しましょう。

車での避難は余裕を持って
交通事故に気を付けて、早めの避難を心がけましょう。道路が冠水すると、浸水でエンジンが止まり車ごと流される恐れがあります。
※災害時のガソリン不足に注意

足元に注意！
浸水時の水は濁っており、マンホールや側溝が見えない場合があるので棒などを使って足元に注意しながら避難しましょう。

土砂に対して直角に逃げる
土石流は速度が速いため、流れを背にして逃げると追いつかれてしまいます。土砂の流れる方向に対して直角に逃げましょう。

車中泊について
車中泊にはリスクがあります。エコノミークラス症候群に注意しましょう。
※高台・避難所の駐車場など安全な場所で

- ●なるべく足を上げて過ごす
- ●定期的に足の運動をする
- ●水分補給をする
- ●寝るときは服をゆるめる

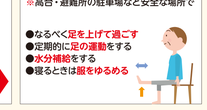

複数の避難先を用意
避難場所以外に、安全な場所にある親戚・知人宅なども候補にしましょう。
●電（電話・電車・電線）を通ける
●マンションの高層階では、在宅避難も

情報を得よう！

緊急速報メール

各携帯電話会社が提供する緊急速報メールサービスを活用しましょう。

- ●NTTドコモ（緊急速報エリアメール）
  https://www.docomo.ne.jp/service/areamail/
- ●au（緊急速報メール）
  https://www.au.com/mobile/anti-disaster/kinkyu-sokuho/
- ●ソフトバンク（緊急速報メール）
  https://www.softbank.jp/mobile/service/urgent_news/
- ●楽天モバイル（緊急速報メール）
  https://network.mobile.rakuten.co.jp/service/emergency-alert-mail/

※その他、ご使用の携帯会社へお問い合わせください。

災害用伝言ダイヤル「171」

伝言の録音方法
1. 「171」にダイヤル
2. 録音する場合は、「1」をダイヤル
3. 自宅または連絡を取りたい方の電話番号をダイヤル（市外局番から）
4. メッセージを話す（30秒間）

伝言の再生方法
1. 「171」にダイヤル
2. 再生する場合は、「2」をダイヤル
3. 自宅または連絡を取りたい方の電話番号をダイヤル（市外局番から）
4. メッセージを聞く（30秒間）

災害用伝言ダイヤル「171」は、**一般加入電話・公衆電話・携帯電話等でご利用できます。**

※サービスの開始は、テレビやラジオで通知されます。「171」に関するご質問等は、局番なしの「116」または、最寄りのNTT支店・営業所へお問い合わせください。
※携帯電話は通信事業者により使用できない場合があります。ご利用中の通信事業者にお問い合わせください。

ウェブサイトによる情報

- ●安来市ホームページ
  https://www.city.yasugi.shimane.jp/
- ●しまね防災情報
  https://www.bousai-shimane.jp/
- ●気象庁　あなたの街の防災情報（安来市）
  https://www.jma.go.jp/bosai/#pattern=default&area_type=class20s&area_code=3220600
- ●島根県のため池情報
  https://www.pref.shimane.lg.jp/bousai_info/bousai/nochi/bousai/tameikejouhou.html
- ●島根県土砂災害予警報システム
  https://sabo1.pref.shimane.lg.jp/
- ●キキクルPC版
  https://www.jma.go.jp/bosai/risk/#zoom:13/lat:35.431092/lon:133.257465/colordepth:normal/elements:flood&hazardmap
- ●島根県水防情報システム
  https://www.suibou-shimane.jp/pc/
- ●国土交通省 川の防災情報
  https://www.river.go.jp/

データ放送

どじょっこテレビ・NHK総合テレビのデータ放送で、河川水位・雨量・土砂災害の危険度を確認することができます。

どじょっこテレビ視聴方法
1. テレビのチャンネルを「どじょっこテレビ」に合わせる。
2. リモコンのｄボタンを押す。
3. 「安心安全」メニューを選択する。→「雨量」「水位」「土砂災害警戒情報」を選択し、知りたい情報を確認する。

NHK視聴方法
1. テレビのチャンネルを、「NHK総合テレビ」に合わせる。
2. リモコンのｄボタンを押す。
3. メニューの「島根県の防災・生活情報」を選択する。
4. 「河川水位」「土砂災害危険度情報」メニューを選択する。→テレビに登録されている郵便番号にあわせて河川水位・土砂災害危険度情報が表示される。

どじょっこWi-Fi

災害時に使えるSSID
平時は電波を停止していますが、災害が発生しアクセスポイント設置場所が避難所に指定されると、災害時用の電波を出力し、利用可能になります。

SSID名	saigai Wi-Fi	接続制限	無制限

安来市では、他に市民防災マップ（津波）を作成しています。

行政告知端末等からの情報

気象警報や災害に関する情報などは、行政告知端末や屋外スピーカー、広報車等により、安来市からお知らせします。
端末の電源（電池含む）や音量などを確認し、放送が聴こえるように留意してください。
※行政告知端末の設置については、やすぎどじょっこテレビへお問い合わせください。電話番号：0854-22-5050

安来　指定緊急避難場所 指定一般避難所 指定福祉避難所

No.	地区	施設・場所名	電話番号（0854）	住所	海抜(m)	指定緊急避難所	指定避難所	福祉避難所	指定緊急避難所・一般	指定区分（避難場所・避難所共通） 洪水	土砂災害	地震	津波	大規模火災
1	十神	安来中央交流センター	23-1721	安来町896-1	1.9	○	○	○	○	△2	○	○	○	○
2	十神	第一中学校（校舎）	22-2250	飯島町792	1.8	○	○	○	○	△2	○	○	○	○
3	十神	第一中学校（体育館）	－	飯島町792	1.7	○	○	－	○	×	○	○	○	○
4	十神	第一中学校（グラウンド）	－	飯島町792	2	○	○	－	○	×	○	○	○	○
5	十神	十神小学校（校舎）	22-2010	安来町843-3	2.4	○	○	－	○	△2	○	○	○	○
6	十神	十神小学校（体育館）	－	安来町843-3	2.1	○	○	－	○	×	○	○	○	○
7	十神	十神小学校（グラウンド）	－	安来町843-3	2.6	○	○	－	○	×	○	○	○	○
8	十神	十神地区学習等供用施設	23-0755	安来町1931-1	3.5	○	○	－	○	△	○	○	○	○
9	十神	和銅博物館	23-2500	安来町1058	1.8	○	○	－	△2	○	○	○	○	○
10	十神	安来市立図書館	22-2574	安来町1062-1	1.5	○	○	－	△2	○	○	○	○	○
11	十神	安来球場	22-2250	飯島町744	2	○	○	－	×	○	○	○	○	○
12	十神	安来運公園	－	安来町	1.7	○	○	－	×	○	○	○	○	○
13	十神	観光交流プラザ（2Fギャラリー）	23-7667	安来町2093-3	2.7	○	○	－	○	○	○	○	○	×
14	十神	松永医院跡地	－	安来町858-8	1.8	○	○	－	×	○	○	○	○	○
15	十神	飯島工業団地緑地	－	飯島町692-1	1.3	○	○	－	×	○	○	○	○	○
16	十神	桂が丘公園緑地	－	飯島町1754	0.7	○	○	－	×	○	○	○	○	○
17	十神	とかみ公園	－	安来町（港湾施設）	1.5	○	○	－	×	○	○	○	○	○
18	十神	東十神公園	－	新十神町3	0.4	○	○	－	×	○	○	○	○	○
19	十神	新十神公園	－	新十神町70	0.8	○	○	－	×	○	○	○	○	○
20	社日	安来市総合文化ホール（アルテピア）	21-0101	飯島町70	1.7	○	○	－	△2	○	○	○	○	○
21	社日	防災研修棟	－	安来町878-1	1.6	○	○	－	×	○	○	○	○	×
22	社日	市民広場	－	安来町878-1	1.7	○	○	－	×	○	○	○	○	○
23	社日	市民体育館	23-1923	安来町1337-1	3.9	○	○	－	×	△	○	○	○	○
24	社日	社日小学校（校舎）	22-6345	宮内町101	4	○	○	－	△2	△	○	○	○	○
25	社日	社日小学校（体育館）	－	宮内町101	3.8	○	○	－	×	○	○	○	○	×
26	社日	社日小学校（グラウンド）	－	宮内町101	3.7	○	○	－	×	○	○	○	○	○
27	社日	社日交流センター	23-2048	安来町1281-1	3.5	○	○	－	△2	○	○	○	○	○
28	社日	養護老人ホーム鷺来荘（令和8年6月閉所予定）	22-2877	月坂町563	5.7	○	○	－	×	○	×	×	○	○
29	社日	市営内代団地広場	－	切川町1304	4.4	○	○	－	×	○	○	○	○	○
30	赤江	安来市学習訓練センター	23-1750	今津町532-2	2.7	○	○	－	△2	○	○	○	○	○
31	赤江	赤江小学校（校舎）	28-8009	赤江町1843	3.3	○	○	－	△2	○	○	○	○	○
32	赤江	赤江小学校（体育館）	－	赤江町1843	3.2	○	○	－	×	○	○	○	○	○
33	赤江	赤江小学校（グラウンド）	－	赤江町1843	3.3	○	－	－	×	○	○	○	○	○
34	赤江	赤江交流センター	28-8982	上坂田町574	2.8	○	○	－	△2	○	○	○	○	○
35	赤江	安来西部球場	28-8534	上坂田町280-2	5.4	○	○	－	×	○	○	○	○	○
36	赤江	福井工業団地緑地	－	東赤江町1505-3	1.2	○	－	－	×	○	○	×	○	○
37	荒島	荒島小学校（校舎）	28-6186	荒島町2728	4.9	○	○	－	△2	○	○	○	○	○
38	荒島	荒島小学校（体育館）	－	荒島町2728	5	○	○	－	×	○	○	○	○	×
39	荒島	荒島小学校（グラウンド）	－	荒島町2728	3.8	○	○	－	×	○	○	○	○	○
40	荒島	第三中学校（校舎）	28-8534	西赤江町395	13.4	○	○	－	○	×	○	○	○	○
41	荒島	第三中学校（体育館）	－	西赤江町395	12.5	○	○	－	○	○	○	○	○	○
42	荒島	第三中学校（グラウンド）	－	西赤江町395	9.6	○	○	－	○	○	○	○	○	○
43	荒島	荒島交流センター	28-6783	荒島町3353-5	3.4	○	○	－	△2	○	○	○	○	○
44	荒島	古代出雲王陵の丘 仲仙寺公園	－	西赤江町	26.4	○	－	－	○	×	○	○	○	○
45	荒島	古代出雲王陵の丘 造山公園	－	荒島町	50.2	○	－	－	○	×	○	○	○	○
46	荒島	古代出雲王陵の丘 宮山公園	－	西赤江町	20.9	○	－	－	○	×	○	○	○	○
47	荒島	古代出雲王陵の丘 塩津山公園	－	久白町	25.4	○	－	－	○	×	○	○	○	○
48	荒島	うさぎ山児童公園	－	西荒島町121-2	1.4	○	○	－	×	○	○	×	○	○
49	飯梨	飯梨小学校（校舎）	28-6417	植田町398	12.6	○	○	－	△2	○	○	○	○	○
50	飯梨	飯梨小学校（体育館）	－	植田町398	12.4	○	○	－	×	○	○	○	○	○
51	飯梨	飯梨小学校（グラウンド）	－	植田町398	12.6	○	－	－	×	○	○	○	○	○
52	飯梨	飯梨交流センター	28-8346	飯梨町445-1	12.3	○	○	－	△2	○	○	○	○	○
53	飯梨	安来節演芸館	28-9500	古川町534	16.7	○	○	－	×	○	○	○	○	×
54	飯梨	夢ラドレひろさぎ	28-6300	古川町835	19.6	－	－	○	×	△	○	○	○	○
55	飯梨	ふれあいプラザ	28-6477	古川町848	19.7	－	－	○	×	○	○	○	○	○
56	飯梨	東飯梨公園	－	飯梨町761-2	11.7	○	○	－	×	○	○	○	○	○
57	能義	情報科学高等学校（校舎）	23-2700	能義町310	8.2	○	○	－	△2	○	○	○	○	○
58	能義	情報科学高等学校（体育館）	23-2700	能義町310	8.2	○	○	－	△2	○	○	○	○	○
59	能義	情報科学高等学校（グラウンド）	23-2700	能義町310	7.6	○	－	－	×	○	○	○	○	○
60	能義	能義小学校（校舎）	22-2854	飯生町265	6.8	○	○	－	△2	○	○	○	○	○
61	能義	能義小学校（体育館）	－	飯生町265	6.9	○	○	－	×	○	○	○	○	○
62	能義	能義小学校（グラウンド）	－	飯生町265	7	○	－	－	×	○	○	○	○	○
63	能義	能義こども園	22-2244	飯生町566-8	7.1	○	○	－	×	○	○	○	○	○
64	能義	能義交流センター	23-0764	飯生町566-3	7.1	○	○	－	△2	○	○	○	○	○
65	大塚	南小