

自家用車で避難する際は、この面が見えるようにダッシュボードに置いてください。

原子力災害発生時の

安田

保存版

(令和5年3月現在)

地区の避難計画

横山・横山北・土手・清瀬・長田・的場谷・大熊谷・北谷・政・日の出団地・曾根崎団地・土井団地・日の出東・朝日が丘団地・安田団地

「岡山県奈義町」へ避難してください

1 地区毎に出される避難指示に従い避難を開始してください

🚗 自家用車で避難される方

「➡️ 自家用車避難ルート」を通行して、「○ 避難経由所」に避難してください。

※お住まいの地域の避難経由所は
③ ○ 避難経由所 で確認してください。
※避難ルートの広域図は地図 Ⅰ を参照してください。

🚌 バスで避難される方

お近くの「🏠 一時集結所」に集まってください。
※バスが避難経由所まで搬送します。



2 警察などが 検 避難退域時検査場所に誘導します

避難退域時検査場所では、身体などに付着した放射性物質からの放射線量を測定します。位置は地図 Ⅰ を参照してください。基準値を超える放射線量を測定した場合、簡易除染（放射性物質を取り除く）などをおこないます。

3 ○ 避難経由所に向かってください

※避難経由所・・・『避難の目的地』です

お住まいの地域

安田

○ 避難経由所 (位置は地図 Ⅱ Ⅲ を参照)

奈義町

奈義町文化センター
奈義町豊沢 327-1

4 避難経由所では、避難先市町の職員が ● 避難所に誘導します

避難経由所で避難先市町の職員が避難所に誘導します。位置は地図 Ⅱ Ⅲ を参照してください。避難所の定員と入所した避難者数を把握しながら、順次、避難所を開設していきます。

地区別避難先自治体一覧 ※ () は避難先自治体

社日・十神 (津山市) 赤江 (赤磐市) 荒島 (真庭市) 飯梨 (美咲町) 能義 (鏡野町) 大塚 (勝央町) 吉田 (久米南町) 宇賀荘 (和気町) 島田 (美作市) 広瀬 (瀬戸内市) 下山佐・菅原・布部・西谷・宇波・奥田原・山佐 (備前市) 安田 (奈義町)

I 広域図



避難退域時検査場所周辺地図




検査場所周辺地図



安田

検査場所周辺地図

奈義町 近辺情報図参照

-  自家用車避難ルート
-  避難退域時検査場所 (候補施設)
-  避難経由所

0 10 20km



奈義町文化センター



0 0.2km

避難所(候補施設)

- ① 奈義小学校
- ② 奈義中学校
- ③ 奈義町文化センター

