

自家用車で避難する際は、この面が見えるようにダッシュボードに置いてください。

原子力災害発生時の

保存版

(令和5年3月現在)



奥田原

地区の避難計画


「岡山県備前市」へ避難してください


1 地区毎に出される避難指示に従い避難を開始してください

 自家用車で避難される方


「 自家用車避難ルート」を通行して、「 避難経由所」に避難してください。

※お住まいの地域の避難経由所は

 避難経由所 で確認してください。

※避難ルートの広域図は地図  を参照してください。


 バスで避難される方

お近くの「 一時集結所」に集まってください。

※バスが避難経由所まで搬送します。



2 警察などが  避難退域時検査場所に誘導します

避難退域時検査場所では、身体などに付着した放射性物質からの放射線量を測定します。位置は地図  を参照してください。基準値を超える放射線量を測定した場合、簡易除染（放射性物質を取り除く）などをおこないます。

3  避難経由所に向かってください

※避難経由所・・・「避難の目的地」です

お住まいの地域

奥田原



 避難経由所（位置は地図   を参照）

備前市

日生運動公園

備前市日生町寒河 380-3

4 避難経由所では、避難先市町の職員が   避難所に誘導します

避難経由所で避難先市町の職員が避難所に誘導します。位置は地図   を参照してください。避難所の定員と入所した避難者数を把握しながら、順次、避難所を開設していきます。

地区別避難先自治体一覧 ※（ ）は避難先自治体

社日・十神（津山市） 赤江（赤磐市） 荒島（真庭市） 飯梨（美咲町） 能義（鏡野町） 大塚（勝央町） 吉田（久米南町） 宇賀荘（和気町） 島田（美作市） 広瀬（瀬戸内市） 下山佐・菅原・布部・西谷・宇波・奥田原・山佐（備前市） 安田（奈義町）

I 広域図



- 自家用車避難ルート
- 避難退域時検査場所 (候補施設)
- 避難経由所

0 10 20km

避難退域時検査場所周辺地図



奥田原



検査場所周辺地図

近辺情報図参照



Ⅲ

避難経路所周辺案内図

【避難経路所が近くなったとき】

