自家用車で避難する際は、この面が見えるようにダッシュボードに置いてください。

原子力災害発生時の

十 神 地区の避難計画

保存版
（令和８年３月現在）

「岡山県津山市」へ避難してください

1 地区毎に出される避難指示に従い避難を開始してください

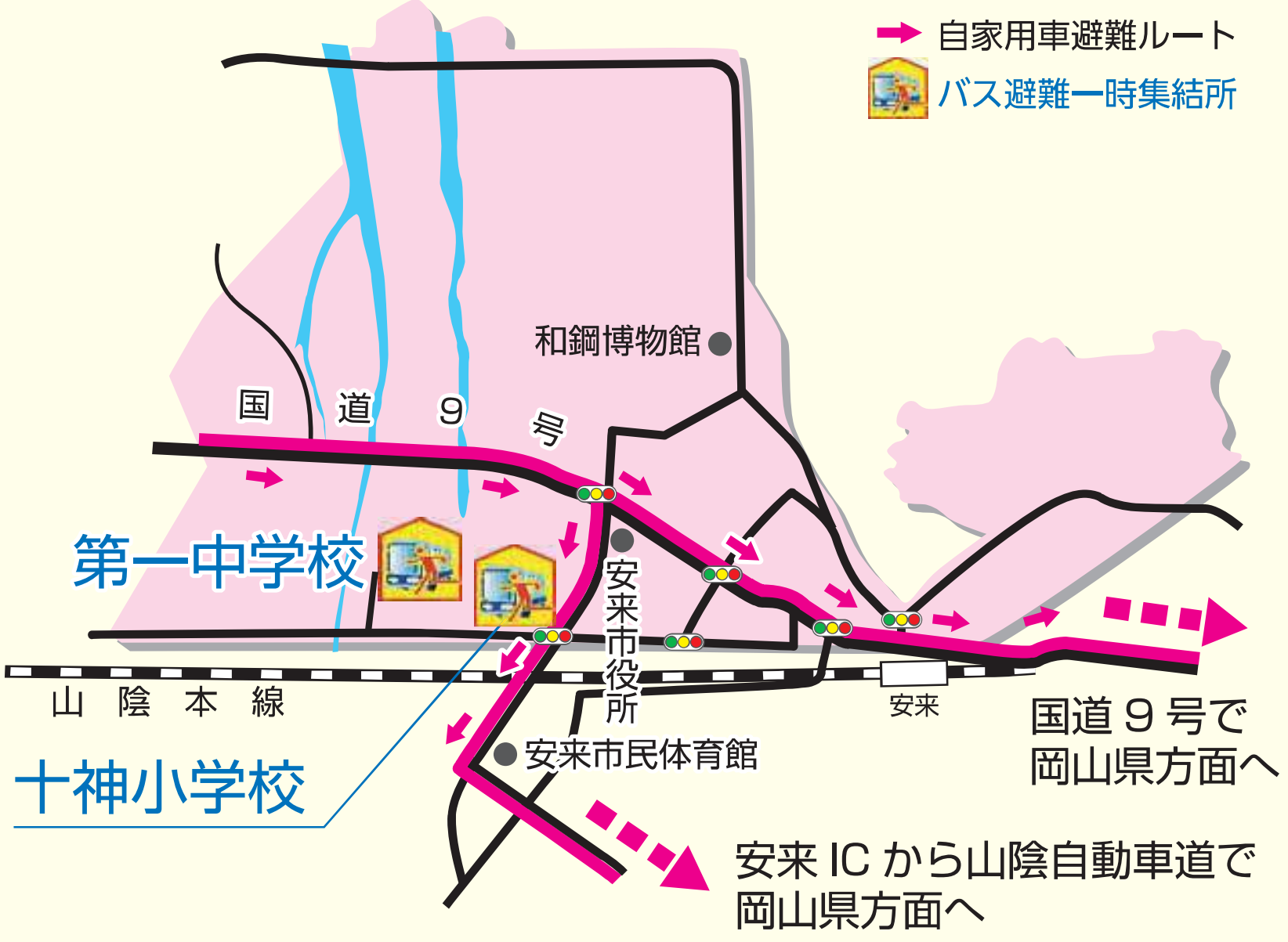
自家用車避難ルート
バス避難一時集結所
和鋼博物館
国道９号
第一中学校
安来市役所
山陰本線
安来
十神小学校
安来市民体育館
国道９号で
岡山県方面へ
安来 IC から山陰自動車道で
岡山県方面へ

自家用車で避難される方

「➡ 自家用車避難ルート」を通行して、次の 2 ⋯▶ 3 へ進んでください。

バスで避難される方

お近くの「一時集結所」に集まってください。
※バスが避難経由所まで搬送します。

2 注意 避難退域時検査場所 検 （位置は地図 Ⅰ を参照）に向かってください

検査場所付近では警察などが誘導を行います。
避難退域時検査場所では、車や身体等に基準以上の放射性物質の付着がないことを確認する検査を行います。
基準を超える放射性物質が付着している場合は、簡易除染（放射性物質を取り除く）などを行います。

3 注意 避難経由所 ○ に向かってください

※避難経由所･･･『避難の目的地』です

お住まいの地域	▶	○ 避難経由所（位置は地図 Ⅱ Ⅲ を参照）		
十　神	▶	津山市	① 岡山県津山総合体育館	津山市山北 669
	▶	津山市	② 津山スポーツセンター	津山市勝部 20-2

4 避難経由所では、避難先市町の職員が ● ● 避難所 に誘導します

避難経由所で避難先市町の職員が避難所に誘導します。位置は地図 Ⅱ Ⅲ を参照してください。
避難所の定員と入所した避難者数を把握しながら、順次、避難所を開設していきます。

地区別避難先自治体一覧 ※（　）は避難先自治体

社日・十神（津山市）**赤江**（赤磐市）**荒島**（真庭市）**飯梨**（美咲町）**能義**（鏡野町）**大塚**（勝央町）**吉田**（久米南町）**宇賀荘**（和気町）**島田**（美作市）**広瀬**（瀬戸内市）**下山佐・菅原・布部・西谷・宇波・奥田原・山佐**（備前市）**安田**（奈義町）

Ⅰ 広域図

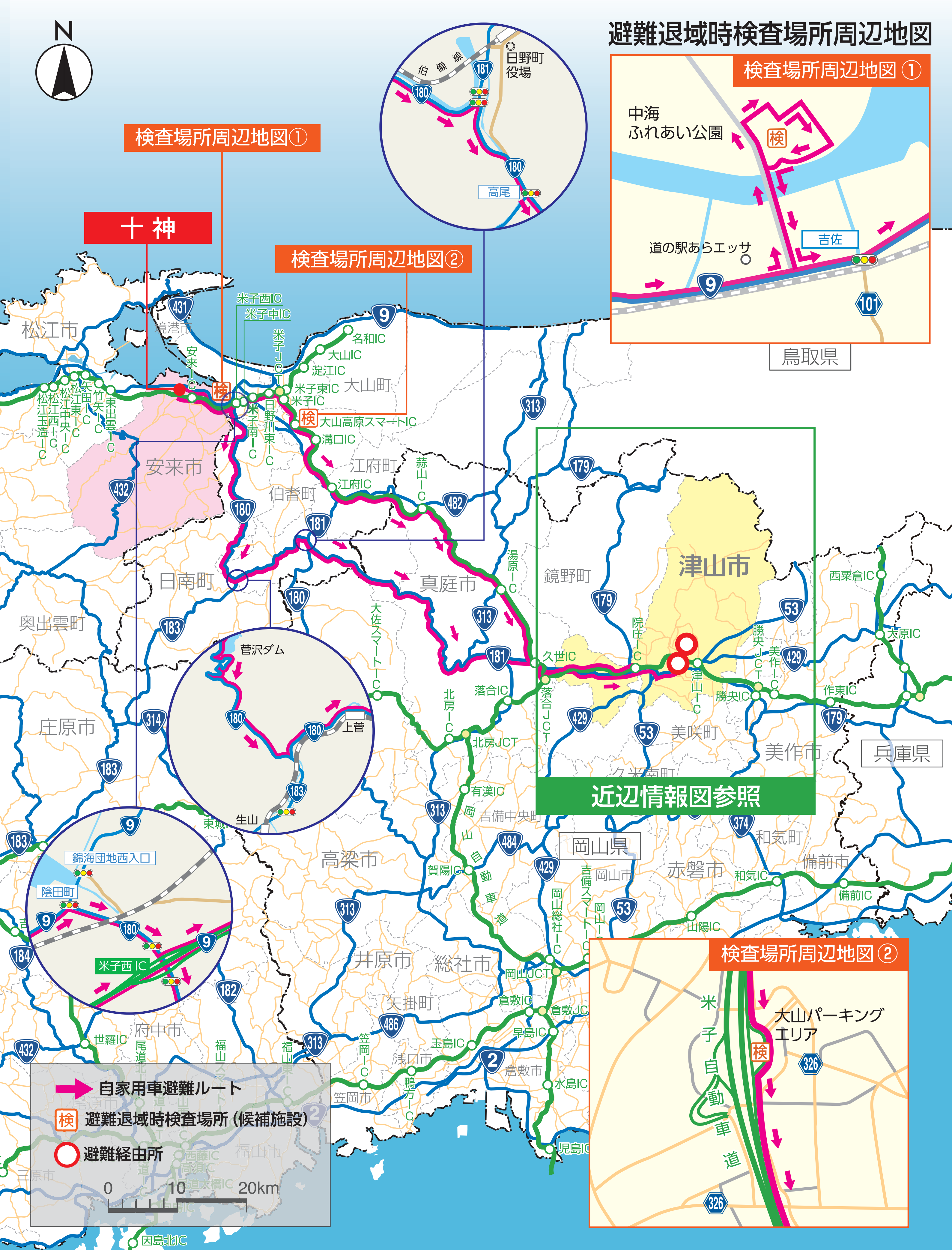
N
避難退域時検査場所周辺地図
検査場所周辺地図 ①
中海
ふれあい公園
検
道の駅あらエッサ
吉佐
9
101
鳥取県
検査場所周辺地図①
十神
検査場所周辺地図②
日野町
役場
伯備線
181
180
高尾
松江市
境港市
431
安来IC
米子西IC
米子中IC
米子JCT
名和IC
大山IC
淀江IC
米子東IC
米子IC
大山町
大山高原スマートIC
溝口IC
江府町
江府IC
蒜山IC
482
松江玉造IC
松江西IC
松江中央IC
松江東IC
矢田IC
竹矢IC
東出雲IC
米子南IC
日野川東IC
安来市
432
伯耆町
日南町
奥出雲町
183
真庭市
313
湯原IC
鏡野町
179
津山市
院庄IC
久世IC
落合IC
落合JCT
北房IC
北房JCT
大佐スマートIC
津山IC
勝央JCT
美作IC
勝央IC
53
429
美咲町
美作市
西粟倉IC
大原IC
作東IC
兵庫県
久米南町
近辺情報図参照
菅沢ダム
上菅
生山
庄原市
314
有漢IC
岡山自動車道
吉備中央町
484
高梁市
賀陽IC
岡山県
岡山市
赤磐市
和気町
374
和気IC
備前市
備前IC
山陽IC
吉備スマートIC
岡山総社IC
岡山IC
9
錦海団地西入口
陰田町
米子西 IC
東城
182
184
井原市
総社市
岡山JCT
倉敷IC
倉敷JCT
早島IC
玉島IC
2
倉敷市
水島IC
児島IC
矢掛町
486
浅口市
笠岡IC
鴨方IC
府中市
世羅IC
尾道北IC
福山スマートIC
福山東IC
笠岡市
尾道市
福山市
三原市
西瀬IC
高須IC
尾道大橋IC
因島北IC
検査場所周辺地図 ②
米子自動車道
大山パーキング
エリア
326
🡆 自家用車避難ルート
検 避難退域時検査場所（候補施設）
○ 避難経由所
0
10
20km

Ⅱ 避難先自治体近辺情報図【目的の自治体が近くなったとき】

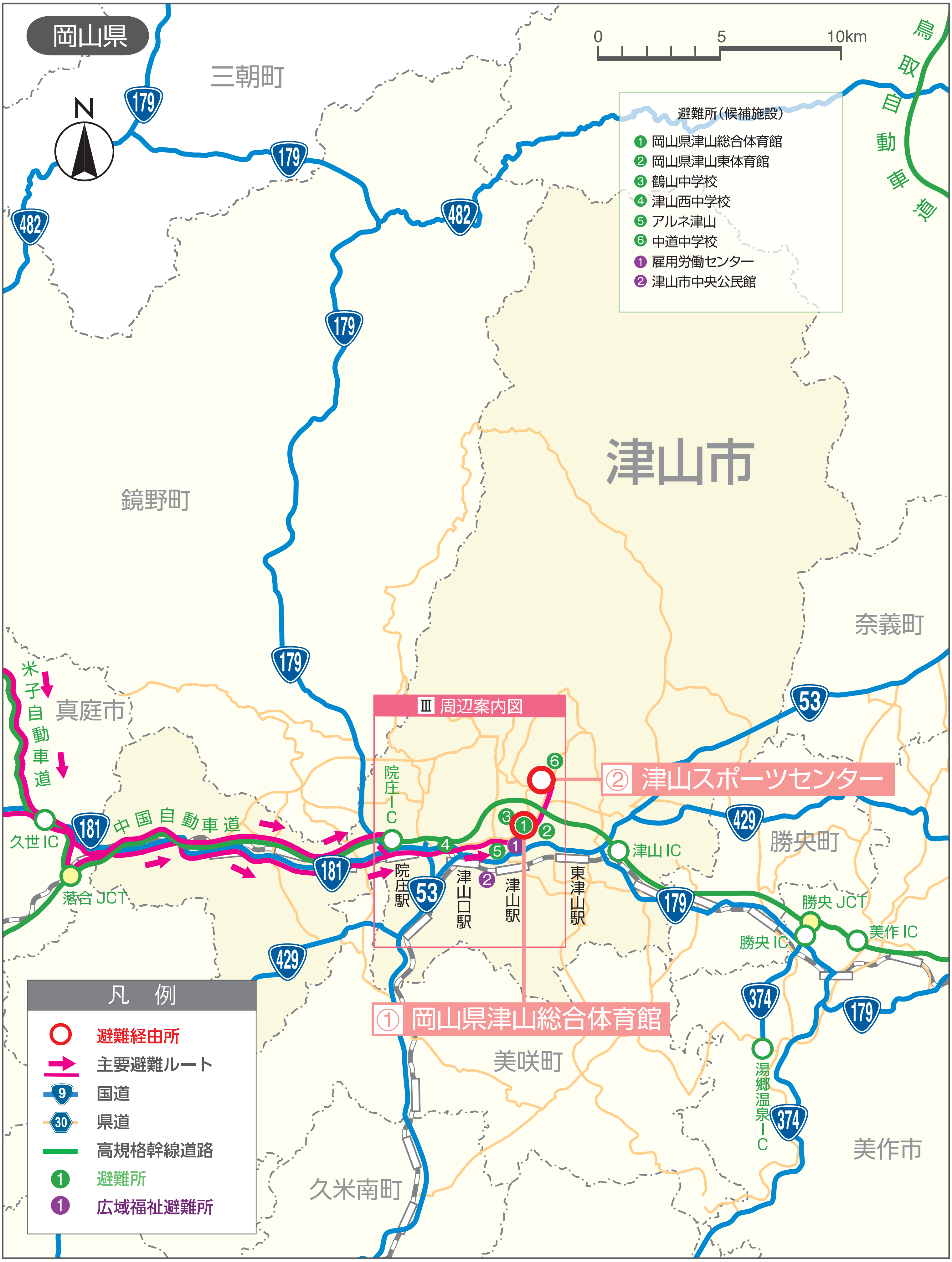
岡山県
N
0
5
10km
三朝町
鳥取自動車道
179
482
避難所（候補施設）
① 岡山県津山総合体育館
② 岡山県津山東体育館
③ 鶴山中学校
④ 津山西中学校
⑤ アルネ津山
⑥ 中道中学校
① 雇用労働センター
② 津山市中央公民館
鏡野町
津山市
奈義町
米子自動車道
真庭市
久世IC
181
中国自動車道
落合JCT
Ⅲ 周辺案内図
院庄IC
院庄駅
53
津山口駅
津山駅
東津山駅
② 津山スポーツセンター
429
津山IC
勝央町
勝央JCT
勝央IC
美作IC
374
湯郷温泉IC
美作市
① 岡山県津山総合体育館
美咲町
久米南町
凡　例
避難経由所
主要避難ルート
9
国道
30
県道
高規格幹線道路
1
避難所
1
広域福祉避難所

Ⅲ 避難経由所周辺案内図 【避難経由所が近くなったとき】

① 岡山県津山総合体育館
② 津山スポーツセンター

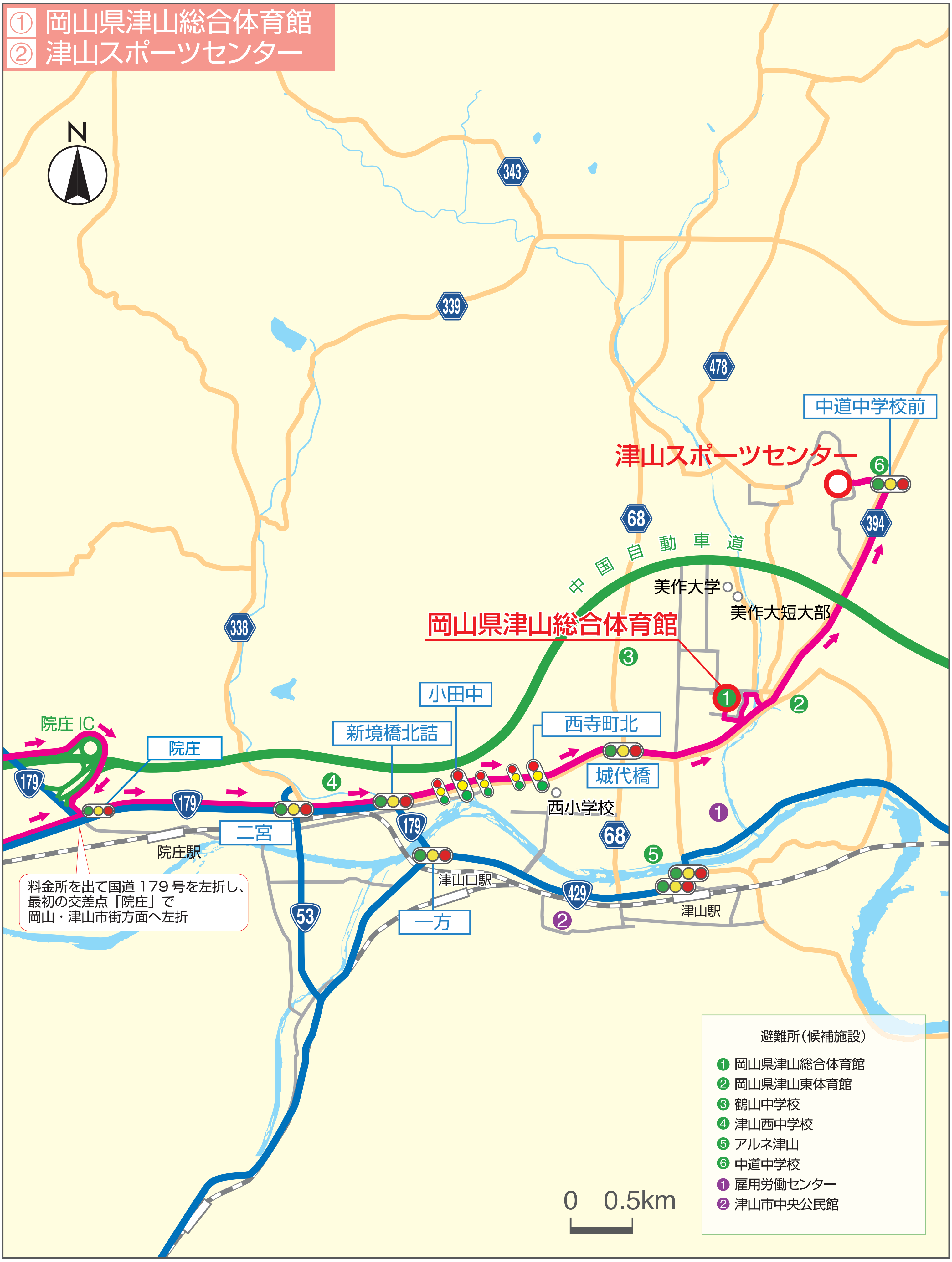
N
343
339
478
338
68
394
179
53
429
中道中学校前
津山スポーツセンター
⑥
中国自動車道
美作大学
美作大短大部
岡山県津山総合体育館
③
①
②
小田中
新境橋北詰
西寺町北
城代橋
院庄 IC
院庄
④
西小学校
二宮
院庄駅
津山口駅
一方
⑤
津山駅
❶
❷
料金所を出て国道 179 号を左折し、
最初の交差点「院庄」で
岡山・津山市街方面へ左折
0 0.5km
避難所（候補施設）
① 岡山県津山総合体育館
② 岡山県津山東体育館
③ 鶴山中学校
④ 津山西中学校
⑤ アルネ津山
⑥ 中道中学校
❶ 雇用労働センター
❷ 津山市中央公民館