自家用車で避難する際は、この面が見えるようにダッシュボードに置いてください。

原子力災害発生時の 社日 地区の避難計画

保存版
（令和８年３月現在）

「岡山県津山市」へ避難してください

1 地区毎に出される避難指示に従い避難を開始してください

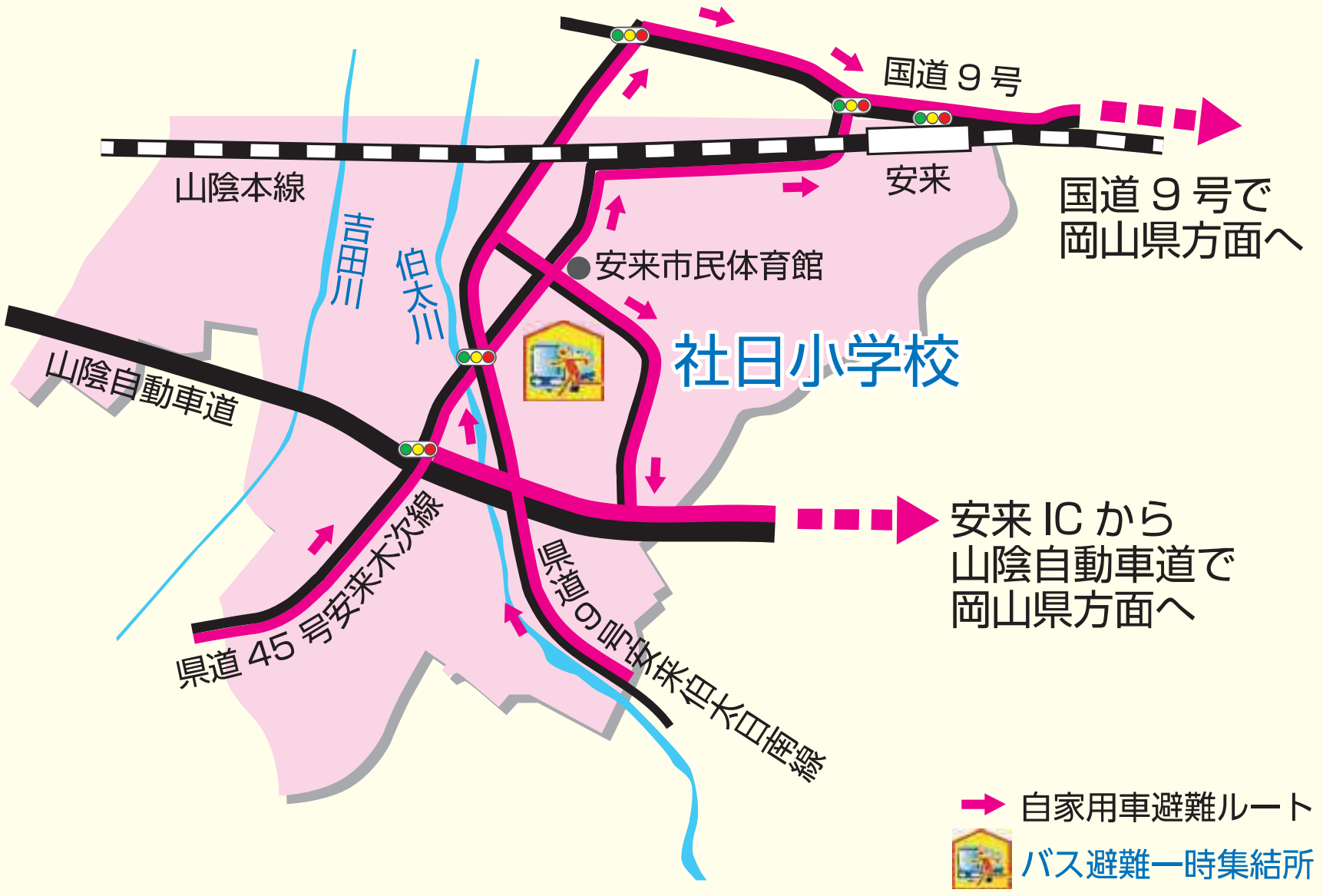

国道９号
山陰本線
安来
国道９号で
岡山県方面へ
吉田川
伯太川
安来市民体育館
社日小学校
山陰自動車道
安来 IC から
山陰自動車道で
岡山県方面へ
県道 45 号安来木次線
県道 9 号安来伯太日南線
自家用車避難ルート
バス避難一時集結所

自家用車で避難される方

「➡ 自家用車避難ルート」を通行して、次の 2 ···> 3 へ進んでください。

バスで避難される方

お近くの「一時集結所」に集まってください。
※バスが避難経由所まで搬送します。

2 注意 避難退域時検査場所 検 （位置は地図 Ⅰ を参照）に向かってください

検査場所付近では警察などが誘導を行います。
避難退域時検査場所では、車や身体等に基準以上の放射性物質の付着がないことを確認する検査を行います。
基準を超える放射性物質が付着している場合は、簡易除染（放射性物質を取り除く）などを行います。

3 注意 避難経由所 ○ に向かってください

※避難経由所･･･『避難の目的地』です

お住まいの地域		○ 避難経由所（位置は地図 Ⅱ Ⅲ を参照）	
社　日	▶	津山市	グリーンヒルズ津山 津山市大田 920

4 避難経由所では、避難先市町の職員が ● ● 避難所 に誘導します

避難経由所で避難先市町の職員が避難所に誘導します。位置は地図 Ⅱ Ⅲ を参照してください。
避難所の定員と入所した避難者数を把握しながら、順次、避難所を開設していきます。

地区別避難先自治体一覧 ※（　）は避難先自治体

社日・十神（津山市）**赤江**（赤磐市）**荒島**（真庭市）**飯梨**（美咲町）**能義**（鏡野町）**大塚**（勝央町）**吉田**（久米南町）**宇賀荘**（和気町）**島田**（美作市）
広瀬（瀬戸内市）**下山佐・菅原・布部・西谷・宇波・奥田原・山佐**（備前市）**安田**（奈義町）

Ⅰ 広域図

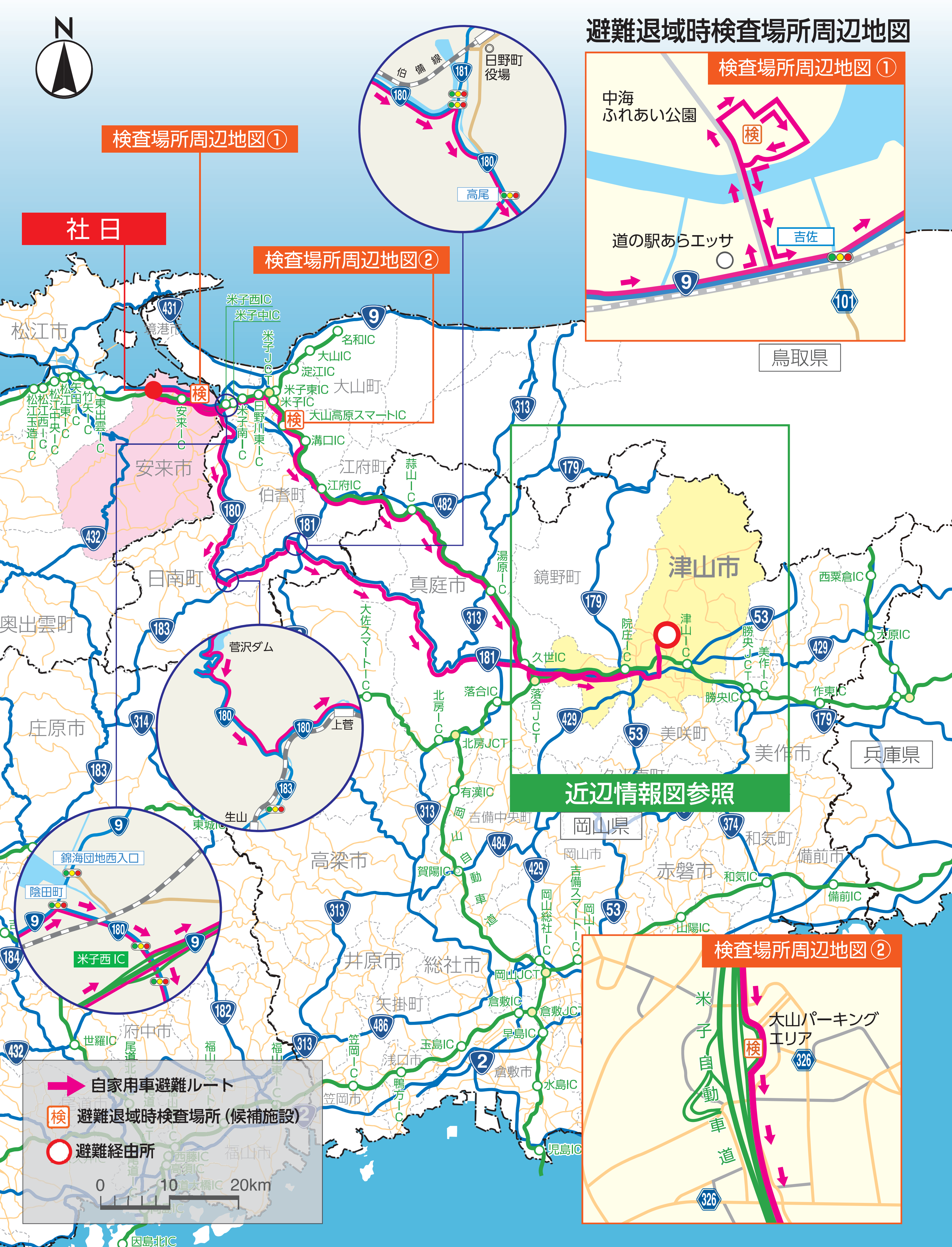
N
避難退域時検査場所周辺地図
検査場所周辺地図①
中海
ふれあい公園
検
道の駅あらエッサ
吉佐
9
101
鳥取県
検査場所周辺地図①
社日
検査場所周辺地図②
伯備線
181
日野町
役場
180
高尾
松江市
境港市
431
米子西IC
米子中IC
米子JCT
名和IC
大山IC
淀江IC
米子東IC
米子IC
大山町
大山高原スマートIC
松江玉造IC
松江西IC
松江中央IC
松江東IC
東出雲IC
安来IC
米子南IC
日野川東IC
溝口IC
安来市
江府町
江府IC
伯耆町
蒜山IC
482
432
日南町
真庭市
湯原IC
313
179
鏡野町
津山市
津山IC
院庄IC
53
勝央JCT
美作IC
西粟倉IC
大原IC
429
勝央IC
作東IC
久世IC
落合IC
落合JCT
北房IC
北房JCT
美咲町
美作市
兵庫県
奥出雲町
183
菅沢ダム
上菅
生山
庄原市
314
大佐スマートIC
有漢IC
近辺情報図参照
岡山県
岡山市
吉備中央町
374
和気町
備前市
赤磐市
和気IC
備前IC
山陽IC
東城IC
錦海団地西入口
陰田町
米子西IC
184
高梁市
賀陽IC
岡山自動車道
484
岡山総社IC
吉備スマートIC
岡山IC
岡山JCT
倉敷IC
倉敷JCT
早島IC
井原市
総社市
矢掛町
486
182
府中市
世羅IC
尾道北IC
福山西IC
浅口市
玉島IC
2
倉敷市
水島IC
笠岡IC
鴨方IC
笠岡市
福山市
児島IC
因島北IC
検査場所周辺地図②
米子自動車道
大山パーキングエリア
326
自家用車避難ルート
検 避難退域時検査場所（候補施設）
避難経由所
0 10 20km

Ⅱ　避難先自治体近辺情報図【目的の自治体が近くなったとき】

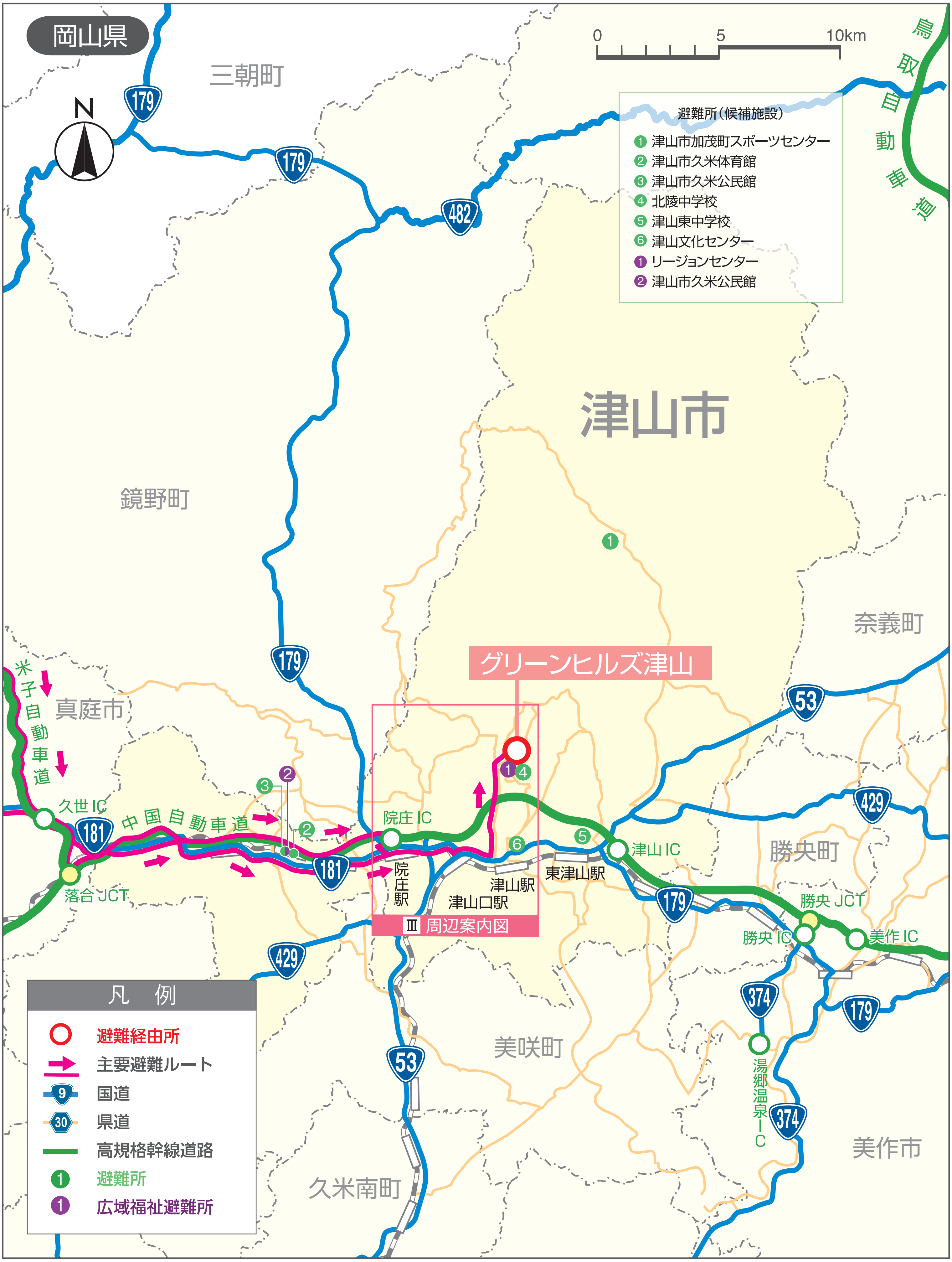
岡山県
N
0
5
10km
三朝町
鏡野町
津山市
奈義町
真庭市
勝央町
美咲町
久米南町
美作市
鳥取自動車道
米子自動車道
中国自動車道
グリーンヒルズ津山
久世 IC
落合 JCT
院庄 IC
院庄駅
津山駅
津山口駅
東津山駅
津山 IC
勝央 JCT
勝央 IC
美作 IC
湯郷温泉IC
Ⅲ 周辺案内図
179
482
181
53
429
374

避難所（候補施設）
- ❶ 津山市加茂町スポーツセンター
- ❷ 津山市久米体育館
- ❸ 津山市久米公民館
- ❹ 北陵中学校
- ❺ 津山東中学校
- ❻ 津山文化センター
- ❶ リージョンセンター
- ❷ 津山市久米公民館

凡　例
- ○ 避難経由所
- ➡ 主要避難ルート
- 9 国道
- 30 県道
- ━ 高規格幹線道路
- ❶ 避難所
- ❶ 広域福祉避難所

Ⅲ 避難経由所周辺案内図【避難経由所が近くなったとき】

グリーンヒルズ津山

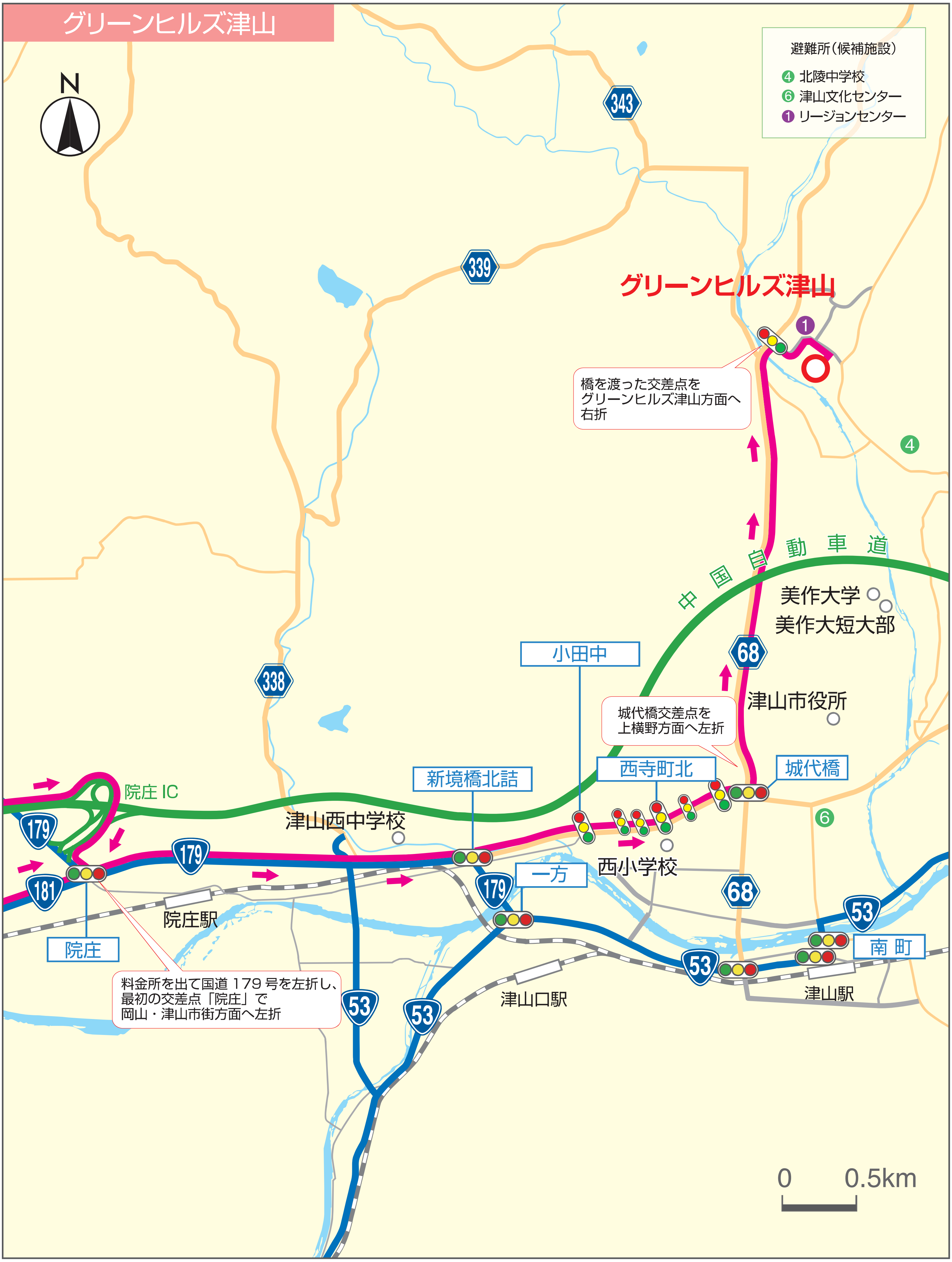
N
343
339
338
グリーンヒルズ津山
①
④
⑥
中国自動車道
美作大学
美作大短大部
68
津山市役所
小田中
西寺町北
城代橋
新境橋北詰
院庄 IC
179
181
津山西中学校
西小学校
一方
院庄駅
院庄
53
津山口駅
南 町
津山駅
0
0.5km

避難所（候補施設）
④ 北陵中学校
⑥ 津山文化センター
❶ リージョンセンター

橋を渡った交差点を
グリーンヒルズ津山方面へ
右折

城代橋交差点を
上横野方面へ左折

料金所を出て国道 179 号を左折し、
最初の交差点「院庄」で
岡山・津山市街方面へ左折